

ESTADO LIBRE ASOCIADO DE PUERTO RICO  
JUNTA ESTATAL DE ELECCIONES

*Ldo. Ramón Ruiz*

INFORME OFICIAL  
SOBRE LAS  
ELECCIONES GENERALES

DE



7 DE NOVIEMBRE DE 1972

TERCERA EDICION

SALVADOR DIAZ CASTRO  
SUPERINTENDENTE GENERAL DE ELECCIONES



**ESTADISTICA ELECTORAL**  
**SOBRE LAS**  
**ELECCIONES GENERALES**

**DE**

**7 DE NOVIEMBRE DE 1972**

**\* PRECINTOS Y AREAS GEOGRAFICAS ELECTORALES**

**\* DISTRITOS SENATORIALES Y REPRESENTATIVOS**

**\* TOTAL DE VOTOS INTEGROS**

**\* TOTAL DE VOTOS PARA GOBERNADOR**

**\* TOTAL DE VOTOS PARA CANDIDATOS POR PARTIDOS**


**\* CANDIDATOS ELECTOS**

**\* GENEALOGIA E HISTORIA DE LOS PARTIDOS POLITICOS  
PUERTORRIQUEÑOS**

**\* ESTADO COMPARATIVO DE LAS ELECCIONES EFECTUADAS EN  
PUERTO RICO DESDE EL AÑO 1900**

**\* BARRIOS DE PUERTO RICO**







**DIVISION DE LA ISLA DE PUERTO RICO EN DISTRITOS SENATORIALES Y REPRESENTATIVOS CONFORME A LA REVISION LLEVADA A CABO POR LA JUNTA CONSTITUCIONAL DE REVISION DE DISTRITOS ELECTORALES SENATORIALES Y REPRESENTATIVOS DESPUES DEL CENSO DE 1970**

**Distrito Senatorial de San Juan, que se compondrá de los siguientes Distritos Representativos:**

1. El actual precinto electoral de San Juan I y el actual precinto electoral de San Juan II, Zonas I y II; los sub-barrios San Mateo, San Juan Moderno, Pulguero, Chicharo, Machuchal y Seboruco (parte (1)) de la Zona III; y los sub-barrios Bolívar, Buenos Aires, Sagrado Corazón y Martín Peña de la Zona IV
2. Los sub-barrios Seboruco (la parte no incluida en el Depto. Rptvo. Núm. 1), Loiza, Ocean Park, Las Marías, Shanghai, Villa Palmeras (Sunoco), María Moczó, Herrera y Merhoff de la Zona III del actual precinto electoral de San Juan II; y los sub-barrios Monteflores Obrero (excepto la parte incluida en el Dpto. Rptvo. Núm. 3) Las Palmas y Las Casas de la Zona IV del actual precinto electoral de San Juan II.
3. El sub-barrio Obrero (parte (2)); los sub-barrios Borinquen y San José (parte (3)) del barrio Oriente; los barrios Hato Rey Central y Universidad; los sub-barrios Martín Peña, El Vedado y Eleanor Roosevelt (excepto la parte incluida en el Dpto. Rptvo. 5) del barrio Hato Rey Norte; y los sub-barrios Bella Vista, La 37, Santa Rita y Hyde Park (parte (4)) del barrio Hato Rey Sur
4. El barrio Sabana Llana Norte y los sub-barrios López Sicardó y San José (la parte no incluida en el Dpto. Representativo Núm. 3) del barrio Oriente.
5. El barrio Gobernador Piñero (Caparra Heights y Puerto Nuevo); el sub-barrio Puerto Nuevo del barrio Hato Rey Norte; y el sub-barrio Eleanor Roosevelt (parte (5)) del barrio Hato Rey Norte

**Distrito Senatorial Número 2 (Bayamón)**

6. El barrio Pueblo Viejo de Guaynabo, y los barrios Juan Sánchez, Pueblo Bayamón y la parte (6) del barrio Minillas de Bayamón
7. Los barrios Nuevo, Guaraguao Arriba, Santa Olaya, Guaraguao Abajo, Cerro Gordo, Pájaros (parte 7) y Minillas (la parte no incluida en el 6) del Municipio de Bayamón y el barrio Santa Rosa de Guaynabo
8. Barrio Pájaros (la parte no incluida en el Dpto. Rptvo. Núm. 7) y los barrios Buena Vista y Dajaos del Municipio de Bayamón y los Municipios de Corozal y Naranjito
9. El Municipio de Toa Alta, los barrios Candelaria, Media Luna y Sabana Seca (parte 8) del Municipio de Toa Baja, los barrios Maguayo, Espinosa y Río Lajas del Municipio de Dorado y el Barrio Hato Tejas del Municipio de Bayamón.

10. El Municipio de Cataño, los barrios Pueblo de Toa Baja, Palo Seco y Sabana Seca (la parte no incluida en el Distrito Representativo Núm. 9) del Municipio de Toa Baja y los barrios Mameyal, Pueblo Dorado e Higuillar del Municipio de Dorado.

**Distrito Senatorial Número 3 (Arecibo)**

11. Los Municipios de Vega Alta y Vega Baja y los barrios Tierras Nuevas Saliente, Coto Sur y Río Arriba Saliente del Municipio de Manatí
12. Los Municipios de Morovis, Orocovis, Ciales y Jayuya
13. El Municipio de Manatí, excepto los barrios Tierras Nuevas Saliente, Coto Sur y Río Arriba Saliente, los Municipios de Barceloneta y Florida y el Municipio de Arecibo excepto los barrios Carreras, Hato Viejo, Esperanza, Tanamá, Dominguito, Hato Arriba, Hato Abajo y Pueblo Arecibo
14. Los barrios Carreras, Hato Viejo, Esperanza, Tanamá, Dominguito, Hato Arriba, Hato Abajo, y Pueblo de Arecibo del Municipio de Arecibo y el Municipio de Hatillo excepto el barrio Bayaney
15. Los Municipios de Camuy, Quebradillas e Isabela, y el barrio Bayaney del Municipio de Hatillo

**Distrito Senatorial Núm. 4 (Mayagüez, Aguadilla)**

16. Los Municipios de Aguadilla y Moca excepto los barrios Cruz, Capa, Cerro Gordo y Naranjo
17. Los barrios Cruz, Capa, Plata, Cerro Gordo y Naranjo del municipio de Moca los Municipios de Aguada, Rincón y Añasco y los barrios Sabanetas, Algarrobo, Río Cañas Abajo y Leguísamo del Municipio de Mayagüez.
18. Los barrios Candelaria, Carcel, Marina Meridional, Marina Septentrional, Río, Salud, Miradero, Mayagüez Arriba, Quebrada Grande, Sabalos, Juan Alonso y Quemado del Municipio de Mayagüez y la isla Mona y el islote Monito
19. Los barrios de Guanajibo, Río Hondo, Malezas, Rosario, Limón, Montoso, Naranjales, Bateyes y Río Cañas Arriba del Municipio de Mayagüez, los Municipios de San Sebastián, Las Marías, Maricao y Hormigueros y los barrios Rosario Bajo, Rosario Alto, Rosario Peñón, Duey Bajo y Duey Alto del Municipio de San Germán
20. El Municipio de San Germán excepto los barrios Rosario Bajo, Rosario Alto, Rosario Peñón, Duey Bajo y Duey Alto y los Municipios de Cabo Rojo y Lajas

**DIVISION DE LA ISLA DE PUERTO RICO EN DISTRITOS SENATORIALES Y REPRESENTATIVOS CONFORME A LA REVISION LLEVADA A CABO POR LA JUNTA CONSTITUCIONAL DE REVISION DE DISTRITOS ELECTORALES SENATORIALES Y REPRESENTATIVOS DESPUES DEL CENSO DE 1970—(Continuación)**

**Distrito Senatorial Número 5 (Ponce)**

- 21 Los municipios de Sabana Grande, Guánica y Yauco y los barrios Sierra Baja y Consejo del Municipio de Guayanilla
- 22 Los Municipios de Lares y Utuado y los barrios Portillo, Guayabo Dulce, Guayo, Tanamá, Yahuecas, Yayales, Capaez, Pellejas, Juan González y Vegas Abajo del Municipio de Adjuntas
- 23 Los barrios Limaní, Guilarte, Garzas, Saltillo, Adjuntas Pueblo, Vegas Arriba, y Portugués del Municipio de Adjuntas, el Municipio de Guayanilla excepto los barrios Sierra Baja y Consejo y el Municipio de Peñuelas y los barrios Canas, Quebrada Limón, Marueño, Magueyes, Guaraguao, Tibes, San Patricio, Monte Llano, Machuelo Arriba y Portugués del Municipio de Ponce
- 24 Los barrios Playa, Cañas Urbano, Magueyes Urbano, Portugués Urbano, Segundo y Bucaná del Municipio de Ponce
- 25 Los barrios San Antón, Primero, Tercero, Cuarto, Quinto, Sexto, Machuelo Abajo, Anón, Maragüez, Real, Cerrillos, Cotto Laurel, Sabanetas, Vayas y Capitanejo del Municipio de Ponce

**Distrito Senatorial Número 6 (Guayama)**

- 26 Los Municipios de Villalba y Juana Díaz y Santa Isabel excepto los barrios Jauca I y Jauca II
- 27 Los barrios Jauca I y Jauca II del Municipio de Santa Isabel los Municipios de Coamo y Salinas y el Municipio de Aibonito excepto los barrios Plata, Robles y Cuyón
- 28 Los Municipios de Barranquitas, Comerío y Aguas Buenas y los barrios Salto, Hondura, Toita, Rabanal, Río Abajo, Ceiba, Monte Llano y Pueblo Cidra del Municipio de Cidra
- 29 Los barrios Sud, Arenas, Bayamón, Beatriz y Rincón del Municipio de Cidra, el Municipio de Cayey, los barrios Plata, Robles y Cuyón del Municipio de Aibonito y el Municipio de Guayama excepto los barrios Caimital, Algarrobo, Machete y Pueblo de Guayama
- 30 Los Municipios de Maunabo, Patillas y Arroyo y los barrios Caimital, Algarrobo, Machete y Pueblo de Guayama del Municipio de Guayama

**Distrito Senatorial Número 7 (Humacao)**

- 31 El Municipio de Caguas excepto los barrios Tomás de Castro, Turabo, Borinquen y San Salvador
- 32 Los Municipios de Juncos y Gurabo y los barrios Tomás de Castro, Turabo, Borinquen y San Salvador del Municipio de Caguas
- 33 Los Municipios de San Lorenzo y Yabucoa y los barrios Montones, Tejas, Ceiba y Pueblo del Municipio de Las Piedras
- 34 Los Municipios de Humacao y Naguabo del Municipio de Las Piedras excepto los barrios Montones, Tejas, Ceiba y Pueblo del Municipio de Las Piedras y los barrios Daguao, Chupacallos, Quebrada Seca y Guayacán del Municipio de Ceiba
- 35 Los Municipios de Río Grande, Luquillo, Fajardo, Culebras y Vieques y el Municipio de Ceiba excepto los barrios Daguao, Chupacallos, Quebrada Seca y Guayacán

**Distrito Senatorial Número 8 (Carolina)**

- 36 Los Municipios de Canóvanas y Loíza y el Municipio de Carolina excepto los barrios Cangrejo Arriba, Sabana Abajo, San Antón, Martín González y Hoyo Mulas (excepto la parte de Hoyo Mulas incluida en el Dtto. Rptvo. Núm. 37)
- 37 Los barrios Cangrejo Arriba, Sabana Abajo, San Antón y la parte (9) de Hoyo Mulas del Municipio de Carolina. (Véase al dorso descripción de parte 9)
- 38 Los barrios Cuevas y Pueblo Trujillo Alto del Municipio de Trujillo Alto, los barrios Sabana Llana Sur, Pueblo, El Cinco y el sub-barrio Hyde Park (excepto la parte (3) incluida en el Distrito Representativo Núm. 3 del Municipio de San Juan)
- 39 El Municipio de Trujillo Alto excepto los barrios Cuevas y Pueblo Trujillo Alto, el barrio Martín González del Municipio de Carolina y los barrios Monacillos Rural, Caimito y Cuyey del Municipio de San Juan
- 40 Los barrios Tortugo, Quebrada Arenas y Monacillos Urbano del Municipio de San Juan y el Municipio de Guaynabo excepto los barrios Santa Rosa y Pueblo Viejo del Municipio de Guaynabo



ESTADO LIBRE ASOCIADO DE PUERTO RICO  
JUNTA ESTATAL DE ELECCIONES  
SAN JUAN, PUERTO RICO

---

**Lcdo. Ernesto Mieres Calimano**

*Presidente*

Desde enero de 1960 hasta 14 de junio de 1972

**Lcdo. Gilberto Gierbolini**

*Presidente*

Desde 25 de septiembre hasta 31 de diciembre de 1972

**Salvador Díaz Castro**

*Presidente*

Desde el 18 de junio de 1973

**Walter Busó**

*Secretario*

*Miembros de la Junta:*

**Lcdo. Angel Viera Martínez**

Partido Nuevo Progresista

**Lcdo. Arcilio Alvarado**

Partido Popular Democrático

**Prof. Etiony Aldarondo Galván**

Partido del Pueblo

**Lcdo. Luis A. Rivera Lacourt**

Partido Independentista Puertorriqueño

**Lcdo. José Aulet**

Partido Auténtico Soberanista

**Lcdo. Alvaro R. Calderón Mongil**

Partido Unión Puertorriqueña



Informe Oficial Sobre el Resultado de las Elecciones Generales  
Efectuadas en Puerto Rico el día 7 de Noviembre de 1972

Total de Electores Inscritos  
1,555,504

Votaron .....	1,308,950
No Votaron .....	246,554
Por ciento votó .....	84.14%
Por ciento no votó .....	15.86%

RESUMEN DE VOTOS EMITIDOS

Votos Integros .....	1,190,719
Votos Mixtos .....	109,165
Papeletas Nulas .....	9,066

VOTOS INTEGROS POR PARTIDOS POLITICOS

Partido Nuevo Progresista .....	524,039
Partido Popular Democrático .....	609,670
Partido del Pueblo .....	2,910
Partido Independentista Puertorriqueño....	52,070
Partido Auténtico Soberanista .....	422
Partido Unión Puertorriqueña .....	1,608
	<hr/>
	1,190,719

VOTOS PARA CANDIDATOS A GOBERNADOR

(En el mismo orden de los Partidos Políticos)

Luis A. Ferré.....	563,609
Rafael Hernández Colón .....	658,856
Alfredo Nazario .....	4,007
Noel Colón Martínez .....	69,654
Jorge Luis Landing .....	467
Antonio J. González .....	3,291
	<hr/>
	1,299,884

## SENADORES POR ACUMULACION (Electos)

(Aparecen en el Orden por Partidos según aparecieron en la papeleta electoral)

Justo A. Méndez .....	98,090—P.N.P.	Enrique Vicéns .....	112,660—P.P.D.
Angeles Mendoza Tió .....	94,991—P.N.P.	Ruth Fernández .....	111,415—P.P.D.
Nicolás Nogueras Hijo .....	91,063—P.N.P.	Miguel A. Hernández Agosto ....	104,822—P.P.D.
José Menéndez Monroig .....	89,170—P.N.P.	Luis Izquierdo Mora .....	103,949—P.P.D.
Ramón Mellado (Adicional) .....	88,995—P.N.P.	Hipólito Marcano.....	100,592—P.P.D.
Jesús Hernández Sánchez (Adicional) .....	86,568—P.N.P.	Rafael L. Ydrach Yordán .....	100,254—P.P.D.
		Rubén Berríos Martínez .....	94,570—P.I.P.

## REPRESENTANTES POR ACUMULACION (Electos)

Angel Viera Martínez.....	94,525—P.N.P.	Severo E. Colberg .....	107,777—P.P.D.
Hernán Padilla .....	93,740—P.N.P.	Roberto Rexach Benítez .....	102,004—P.P.D.
Luis Ayala del Valle .....	89,530—P.N.P.	José R. Jarabo.....	101,751—P.P.D.
Antonio Sagardía Sánchez .....	89,306—P.N.P.	José G. Izquierdo Stella .....	98,882—P.P.D.
José Granados Navedo.....	87,705—P.N.P.	Olga Cruz Jiménez de Nigaglioni	98,732—P.P.D.
David Urbina Urbina (Adicional).	81,487—P.N.P.	Carlos Gallisá (Adicional) .....	70,034—P.I.P.
Luis E. Ramos Yordán .....	110,835—P.P.D.	Luis Angel Torres (Adicional)....	127—P.I.P.

---

P.N.P. Indica Partido Nuevo Progresista

P.P.D. Indica Partido Popular Democrático

P.I.P. Indica Partido Independentista Puertorriqueño

**RESUMEN OFICIAL DE LOS VOTOS INTEGROS POR DISTRITOS  
SENATORIALES PARA LOS PARTIDOS POLITICOS  
EN LAS ELECCIONES DEL 7 DE NOVIEMBRE DE 1972**

Precintos	P. N. P.	P. P. D.	P. P.	P. I. P.	P. A. S.	P. U. P.
San Juan 1.....	17,784	12,586	42	1,318	49	76
San Juan 2.....	17,085	14,144	32	1,309	12	59
San Juan 3.....	11,224	10,929	39	1,502	25	67
San Juan 4.....	13,561	14,100	34	1,541	14	63
San Juan 5.....	16,466	14,586	36	2,143	16	101
<b>TOTAL.....</b>	<b>76,120</b>	<b>66,345</b>	<b>183</b>	<b>7,813</b>	<b>116</b>	<b>366</b>
<b>SEGUNDO</b>						
<b>DISTRITO SENATORIAL (Bayamón)</b>						
Guaynabo 6.....	5,092	4,014	14	453	1	17
Bayamón 6.....	9,662	9,670	20	1,257	9	34
Guaynabo 7.....	811	1,114	2	61	5	5
Bayamón 7.....	12,170	13,646	52	1,414	13	56
Bayamón 8.....	5,268	6,114	20	540	9	19
Corozal.....	5,484	6,164	11	275	2	28
Naranjito.....	3,554	6,354	14	314	0	23
Toa Alta.....	3,301	4,468	14	345	1	5
Toa Baja 9.....	2,407	3,729	60	332	7	6
Dorado 9.....	1,014	2,344	29	115	0	1
Bayamón 9.....	5,033	4,853	15	523	11	23
Cataño.....	5,274	4,427	19	467	5	11
Toa Baja 10.....	4,586	5,430	24	679	4	16
Dorado 10.....	1,456	2,373	16	127	5	4
<b>TOTAL.....</b>	<b>65,112</b>	<b>74,700</b>	<b>310</b>	<b>6,902</b>	<b>72</b>	<b>248</b>
<b>TERCER</b>						
<b>DISTRITO SENATORIAL (Arecibo)</b>						
Vega Alta.....	3,719	5,268	110	453	3	36
Vega Baja.....	6,823	8,498	95	758	1	12
Manatí 11.....	1,182	1,351	4	89	2	3
Morovis.....	3,699	4,875	44	251	3	13
Orocovis.....	4,275	4,376	4	233	2	4
Ciales.....	3,137	3,653	100	237	2	10
Jayuya.....	2,649	2,740	36	182	0	0
Manatí 13.....	5,904	6,596	27	541	2	40
Barceloneta.....	3,108	4,262	139	200	1	9
Florida.....	1,362	1,621	19	84	1	3
Arecibo 13.....	6,348	7,516	42	423	2	7
Arecibo 14.....	10,551	12,013	43	835	7	20
Hatillo 14.....	4,016	5,457	4	270	2	3
Camuy.....	4,546	5,659	19	352	3	5
Quebradillas.....	2,888	3,927	6	291	0	3
Isabela.....	5,441	8,004	44	908	0	12
Hatillo 15.....	396	716	0	19	0	3
<b>TOTAL.....</b>	<b>70,044</b>	<b>86,532</b>	<b>736</b>	<b>6,126</b>	<b>31</b>	<b>183</b>

**RESUMEN OFICIAL DE LOS VOTOS INTEGROS POR DISTRITOS  
SENATORIALES PARA LOS PARTIDOS POLITICOS  
EN LAS ELECCIONES DEL 7 DE NOVIEMBRE DE 1972—(Continuación)**

Precintos	P. N. P.	P. P. D.	P. P.	P. I. P.	P. A. S.	P. U. P.
<b>CUARTO</b>						
<b>DISTRITO SENATORIAL</b>						
<b>(Mayagüez - Aguadilla)</b>						
Aguadilla.....	8,672	9,763	38	752	6	15
Moca 16.....	3,257	3,708	6	149	0	2
Moca 17.....	1,376	1,227	1	42	0	1
Aguada.....	4,416	4,981	24	493	1	5
Rincón.....	1,597	2,801	19	118	0	0
Añasco.....	3,878	4,726	9	174	3	5
Mayagüez 17.....	1,457	2,405	11	103	8	11
Mayagüez 18.....	11,314	14,681	36	880	1	21
Mayagüez 19.....	2,011	2,938	3	134	1	2
San Sebastián.....	5,452	7,473	11	1,204	1	5
Las Marías.....	1,166	2,165	19	112	1	4
Maricao.....	1,173	1,521	4	44	2	1
Hormigueros.....	1,742	2,924	43	146	2	6
San Germán 19.....	582	1,008	2	50	0	3
San Germán 20.....	3,979	6,116	37	468	3	4
Cabo Rojo.....	4,152	6,446	8	923	4	13
Lajas.....	2,650	4,514	25	242	3	8
<b>TOTAL.....</b>	<b>58,874</b>	<b>79,397</b>	<b>296</b>	<b>6,034</b>	<b>36</b>	<b>106</b>
<b>QUINTO</b>						
<b>DISTRITO SENATORIAL (Ponce)</b>						
Sabana Grande.....	2,460	5,926	16	183	1	6
Guánica.....	3,267	3,589	23	321	0	2
Yauco.....	6,126	8,091	43	755	1	4
Guayanilla 21.....	315	391	0	34	0	2
Lares.....	3,887	5,571	24	651	1	16
Utuado.....	6,308	7,837	92	586	2	2
Adjuntas 22.....	1,531	1,603	15	82	1	1
Adjuntas 23.....	2,299	2,813	10	169	1	3
Guayanilla 23.....	3,006	4,235	23	441	2	3
Peñuelas.....	3,026	3,811	46	426	1	4
Ponce 23.....	2,746	3,399	1	204	7	17
Ponce 24.....	12,339	11,666	22	941	20	46
Ponce 25.....	16,361	14,035	36	1,102	10	84
<b>TOTAL.....</b>	<b>63,671</b>	<b>72,967</b>	<b>351</b>	<b>5,895</b>	<b>47</b>	<b>190</b>
<b>SEXTO</b>						
<b>DISTRITO SENATORIAL (Guayama)</b>						
Villalba.....	3,585	4,057	15	133	1	2
Juana Díaz.....	5,956	7,032	9	291	6	5
Santa Isabel 26..... (69)	2,736	2,802	5	201	2	9
Santa Isabel 27..... (70)	497	752	3	54	0	2
Coamo.....	5,536	6,218	5	253	0	5
Salinas.....	3,362	5,948	7	367	15	7
Aibonito 27..... (73)	2,424	3,762	11	293	0	12
Barranquitas.....	3,169	4,423	20	647	2	5
Comerio.....	2,541	4,058	27	306	1	10
Aguas Buenas.....	3,523	4,454	18	526	0	0
Cidra 28..... (78)	1,784	2,426	13	244	1	6
Cidra 29..... (79)	2,308	2,590	9	253	1	9

**RESUMEN OFICIAL DE LOS VOTOS INTEGROS POR DISTRITOS  
SENATORIALES PARA LOS PARTIDOS POLITICOS  
EN LAS ELECCIONES DEL 7 DE NOVIEMBRE DE 1972—(Continuación)**

Precintos	P. N. P.	P. P. D.	P. P.	P. I. P.	P. A. S.	P. U. P.
29 { Cayey..... (74)	5,993	9,834	30	976	0	1
Aibonito 29..... (81)	549	1,442	7	61	1	1
Guayama 29.....	1,925	2,507	4	186	0	3
Maunabo.....	1,772	2,271	28	350	3	60
30 { Patillas.....	3,311	4,211	30	323	4	6
Arroyo..... (82)	2,540	3,155	9	535	0	0
Guayama 30.....	4,193	5,591	22	426	4	5
<b>TOTAL.....</b>	<b>57,754</b>	<b>77,533</b>	<b>272</b>	<b>6,425</b>	<b>41</b>	<b>148</b>
<b>SEPTIMO</b>						
<b>DISTRITO SENATORIAL (Humacao)</b>						
Caguas 31.....	13,570	16,068	42	1,513	3	29
Caguas 32.....	4,808	5,502	15	474	1	17
Juncos.....	4,081	6,002	18	403	2	9
Gurabos.....	3,557	5,432	32	326	2	4
San Lorenzo.....	6,446	6,599	14	283	1	15
Yabucoa.....	5,778	7,171	15	514	1	4
Las Piedras 33.....	2,855	2,214	16	86	0	0
Humacao.....	5,895	10,392	56	343	1	4
Naguabo.....	4,020	4,867	10	140	3	4
Las Piedras 34.....	1,556	2,799	6	79	0	0
Ceiba 34.....	807	885	15	27	0	0
Río Grande.....	4,349	5,292	9	490	0	0
Luquillo.....	2,428	2,722	16	113	3	7
Fajardo.....	5,760	5,566	27	401	6	13
Culebras.....	148	276	1	31	0	0
Vieques.....	1,599	1,890	67	100	0	2
Ceiba 35.....	871	1,195	19	75	0	1
<b>TOTAL.....</b>	<b>68,528</b>	<b>84,872</b>	<b>378</b>	<b>5,396</b>	<b>23</b>	<b>109</b>
<b>OCTAVO</b>						
<b>DISTRITO SENATORIAL (Carolina)</b>						
Canóvanas.....	3,328	6,496	65	841	1	11
Loíza.....	3,539	2,310	9	172	1	3
Carolina 36.....	5,522	7,869	48	488	4	23
Carolina 37.....	10,967	10,379	23	1,236	23	71
Trujillo Alto 38.....	2,599	2,819	26	340	1	12
San Juan 38.....	13,166	11,641	26	1,618	9	48
Trujillo Alto 39.....	2,560	3,358	123	389	2	9
San Juan 39.....	8,184	8,175	18	1,032	6	29
Carolina 39.....	1,238	1,598	4	123	2	6
San Juan 40.....	5,281	5,135	13	585	3	13
Guaynabo 40.....	7,552	7,544	29	655	4	33
<b>TOTAL.....</b>	<b>63,936</b>	<b>67,324</b>	<b>384</b>	<b>7,479</b>	<b>56</b>	<b>258</b>
<b>GRAN TOTAL.....</b>	<b>524,039</b>	<b>609,670</b>	<b>2,910</b>	<b>52,070</b>	<b>422</b>	<b>1,608</b>

**VOTO TOTAL OBTENIDO POR TODOS LOS CANDIDATOS  
A GOBERNADOR POR DISTRITOS SENATORIALES**

Precintos	Total de Electores Inscritos	Luis A. Ferré	Rafael Hernández Colón	Alfredo Nazario	Noel Colón Martínez	Jorge Luis Landing	Antonio J. González
<b>PRIMER DISTRITO SENATORIAL (San Juan)</b>							
San Juan 1.....	46,127	19,664	14,336	48	1,676	49	162
San Juan 2.....	47,189	19,023	16,087	58	1,557	12	59
San Juan 3.....	35,595	13,101	12,931	85	1,973	25	182
San Juan 4.....	42,072	15,532	16,101	59	2,033	14	177
San Juan 5.....	44,384	17,669	16,213	51	2,451	17	217
<b>TOTAL.....</b>	<b>215,367</b>	<b>84,989</b>	<b>75,668</b>	<b>301</b>	<b>9,690</b>	<b>117</b>	<b>797</b>
<b>SEGUNDO DISTRITO SENATORIAL (Bayamón)</b>							
Guaynabo 6.....	13,073	5,507	4,453	22	598	2	37
Bayamón 6.....	26,492	10,281	10,543	54	1,438	10	72
Guaynabo 7.....	3,115	867	1,190	2	98	5	5
Bayamón 7.....	35,008	12,922	14,875	59	1,611	14	89
Bayamón 8.....	14,774	5,484	6,451	22	651	9	63
Corozal.....	14,082	5,684	6,182	12	445	2	28
Naranjito.....	11,807	3,642	6,515	14	391	0	31
Toa Alta.....	9,944	3,419	4,630	31	436	1	8
Toa Baja 9.....	8,661	2,764	4,091	86	451	7	6
Dorado 9.....	4,506	1,152	2,637	39	167	1	3
Bayamón 9.....	13,805	5,411	5,338	29	644	11	53
Cataño.....	14,356	5,833	5,058	20	693	6	16
Toa Baja 10.....	14,102	5,046	6,082	39	917	5	33
Dorado 10.....	5,393	1,688	2,661	19	244	5	9
<b>TOTAL.....</b>	<b>189,118</b>	<b>69,700</b>	<b>80,706</b>	<b>448</b>	<b>8,784</b>	<b>78</b>	<b>453</b>
<b>TERCER DISTRITO SENATORIAL (Arecibo)</b>							
Vega Alta.....	12,045	3,928	5,641	150	628	8	42
Vega Baja.....	20,475	7,123	8,907	101	1,132	1	12
Manatí 11.....	3,195	1,218	1,409	6	123	2	5
Morovis.....	10,722	3,811	5,063	51	337	3	13
Orocovis.....	11,088	4,330	4,531	11	315	2	4
Ciales.....	8,784	3,343	3,780	127	277	2	15
Jayuya.....	7,633	2,823	3,077	55	352	0	5
Manatí 13.....	16,133	6,128	6,966	29	768	2	40
Barceloneta.....	9,856	3,370	4,516	154	370	2	15
Florida.....	4,067	1,430	1,703	30	189	1	3
Arecibo 13.....	18,136	6,625	7,909	64	633	2	12
Arecibo 14.....	29,493	10,915	12,450	72	1,183	7	37
Hatillo 14.....	11,938	4,250	5,660	8	491	3	9
Camuy.....	12,924	4,634	5,815	33	436	3	8
Quebradilla.....	9,042	3,064	4,204	7	426	1	6
Isabela.....	13,124	5,524	8,324	70	1,116	0	12
Hatillo 15.....	1,465	418	722	0	32	0	3
<b>TOTAL.....</b>	<b>205,120</b>	<b>72,934</b>	<b>90,677</b>	<b>968</b>	<b>8,808</b>	<b>39</b>	<b>241</b>



VOTOS PARA GOBERNADORES POR DISTRITOS SENATORIALES—(Cont.)

Precintos	Total, de Electores Inscritos	Luis A. Ferré	Rafael Hernández Colón	Alfredo Nazario	Noel Colón Martínez	Jorge Luis Landing	Antonio J. González
<b>CUARTO DISTRITO SENATORIAL (Mayagüez - Aguadilla)</b>							
Aguadilla.....	24,280	9,111	10,251	64	967	6	34
Moca 16.....	9,490	3,495	3,797	6	335	0	3
Moca 17.....	3,474	1,421	1,259	1	87	0	1
Aguada.....	12,222	4,586	5,222	32	644	1	12
Rincón.....	5,584	1,699	2,939	28	228	0	2
Añasco.....	10,918	4,053	4,939	18	234	3	9
Mayagüez 17.....	5,086	1,514	2,466	12	155	8	12
Mayagüez 18.....	37,466	12,874	16,736	61	1,672	2	49
Mayagüez 19.....	6,900	2,258	3,253	3	272	1	11
San Sebastián.....	18,496	5,686	7,919	19	1,633	1	11
Las Marías.....	4,562	1,274	2,320	28	174	1	4
Maricao.....	3,624	1,280	1,612	4	90	2	4
Hormigueros.....	6,537	2,002	3,293	52	297	3	6
San Germán 19.....	2,032	606	1,042	3	62	0	3
San Germán 20.....	13,879	4,455	6,725	59	492	3	9
Cabo Rojo.....	15,384	4,759	7,178	21	1,189	4	62
Lajas.....	9,736	2,901	5,039	35	344	3	18
<b>TOTAL.....</b>	<b>189,670</b>	<b>63,974</b>	<b>85,995</b>	<b>446</b>	<b>8,875</b>	<b>38</b>	<b>250</b>
<b>QUINTO DISTRITO SENATORIAL (Ponce)</b>							
Sabana Grande.....	10,539	2,634	6,173	20	287	1	10
Guánica.....	9,324	3,533	3,835	41	452	1	13
Yauco.....	18,794	6,497	8,470	53	795	6	21
Guayanilla 21.....	908	322	396	0	60	0	2
Lares.....	13,557	4,218	6,108	27	838	1	16
Utua.....	19,588	6,631	8,142	97	879	3	3
Adjuntas 22.....	4,050	1,579	1,658	21	116	1	2
Adjuntas 23.....	6,747	2,389	2,945	10	195	1	11
Guayanilla 23.....	10,302	3,293	4,692	31	579	2	11
Peñuelas.....	9,293	3,286	4,020	80	558	2	9
Ponce 23.....	8,018	2,905	3,567	2	248	7	33
Ponce 24.....	33,298	13,415	12,797	31	1,241	20	142
Ponce 25.....	42,608	18,211	15,861	45	1,568	10	139
<b>TOTAL.....</b>	<b>187,026</b>	<b>68,913</b>	<b>78,664</b>	<b>458</b>	<b>7,816</b>	<b>55</b>	<b>412</b>
<b>SEXTO DISTRITO SENATORIAL (Guayama)</b>							
Villalba.....	9,650	3,754	4,196	15	218	1	5
Juana Díaz.....	17,301	6,456	7,653	14	414	6	15
Santa Isabel 26.....	7,209	2,806	2,918	6	365	2	10
Santa Isabel 27.....	1,638	514	780	4	76	0	3
Coamo.....	15,293	5,779	6,530	22	364	1	10
Salinas.....	12,731	3,641	6,307	14	461	15	9
Aibonito 27.....	8,414	2,594	3,889	13	490	1	14
Barranquitas.....	10,466	3,427	4,741	28	771	2	11
Comerio.....	9,599	2,912	4,575	37	495	1	11

**VOTO TOTAL OBTENIDO POR TODOS LOS CANDIDATOS  
A GOBERNADOR POR DISTRITOS SENATORIALES—(Cont.)**

Precintos	Total de Electores Inscritos	Luis A. Ferré	Rafael Hernández Colón	Alfredo Nazario	Noel Colón Martínez	Jorge Luis Landing	Antonio J. González
Aguas Buenas.....	10,550	3,663	4,671	26	654	0	0
Cidra 28.....	5,508	1,858	2,527	18	267	1	7
Cidra 29.....	6,359	2,375	2,686	9	353	2	12
Cayey.....	21,802	6,430	10,601	33	1,199	3	21
Aibonito 29.....	2,638	579	1,503	16	85	1	1
Guayama 29.....	5,783	2,029	2,625	9	437	0	4
Maunabo.....	5,822	1,944	2,467	38	524	3	65
Patillas.....	10,257	3,421	4,426	47	422	4	6
Arroyo.....	7,788	2,692	3,251	9	714	0	0
Guayama 30.....	13,254	4,657	6,042	32	596	4	7
<b>TOTAL.....</b>	<b>182,062</b>	<b>61,531</b>	<b>82,393</b>	<b>390</b>	<b>8,905</b>	<b>47</b>	<b>211</b>
<b>SEPTIMO DISTRITO SENATORIAL (Humacao)</b>							
Caguas 31.....	39,954	14,474	17,415	56	1,891	3	82
Caguas 32.....	14,317	5,208	5,953	24	626	1	27
Juncos.....	13,125	4,303	6,461	18	548	2	10
Gurabo.....	11,408	3,678	5,760	39	574	2	7
San Lorenzo.....	16,872	6,568	6,768	14	380	1	16
Yabucoa.....	17,259	6,084	7,599	22	734	2	7
Las Piedras 33.....	6,417	2,994	2,315	35	97	1	5
Humacao.....	21,594	6,274	11,062	61	693	1	4
Naguabo.....	11,437	4,238	5,153	18	191	3	6
Las Piedras 34.....	5,297	1,621	2,907	12	91	0	4
Ceiba 34.....	2,098	842	939	15	55	0	2
Río Grande.....	12,791	4,634	5,686	16	529	2	17
Luquillo.....	6,867	2,561	2,932	21	223	3	20
Fajardo.....	14,638	5,970	5,918	27	500	6	14
Culebra.....	545	149	288	1	38	0	0
Vieques.....	4,623	1,659	1,933	79	169	0	2
Ceiba 35.....	2,738	959	1,308	25	100	2	3
<b>TOTAL.....</b>	<b>201,980</b>	<b>72,216</b>	<b>90,397</b>	<b>483</b>	<b>7,439</b>	<b>29</b>	<b>226</b>
<b>OCTAVO DISTRITO SENATORIAL (Carolina)</b>							
Canóvanas.....	13,012	3,436	6,668	80	1,214	1	19
Loíza.....	7,418	3,702	2,402	9	278	2	6
Carolina 36.....	17,763	6,021	8,422	52	626	4	28
Carolina 37.....	31,248	12,128	11,958	56	1,509	23	152
Trujillo Alto 38.....	7,853	2,857	3,193	44	395	2	39
San Juan 38.....	36,381	13,970	12,986	49	1,882	10	174
Trujillo Alto 39.....	8,021	2,746	3,569	141	468	3	22
Carolina 39.....	4,145	1,259	1,626	8	164	3	9
San Juan 39.....	23,424	9,128	9,325	29	1,214	8	119
San Juan 40.....	15,468	5,900	5,877	13	768	4	50
Guaynabo 40.....	20,428	8,205	8,325	32	819	4	90
<b>TOTAL.....</b>	<b>185,161</b>	<b>69,352</b>	<b>74,356</b>	<b>513</b>	<b>9,337</b>	<b>64</b>	<b>701</b>
<b>GRAN TOTAL</b>	<b>1,555,504</b>	<b>563,809</b>	<b>658,856</b>	<b>4,007</b>	<b>69,634</b>	<b>467</b>	<b>3,291</b>

**VOTOS OBTENIDOS POR LOS CANDIDATOS A GOBERNADOR DE LOS  
PARTIDOS POLITICOS QUE PARTICIPARON EN LAS ELECCIONES  
CELEBRADAS EL 7 DE NOVIEMBRE DE 1972**

Precintos	Luis A. Ferré P. N. P.	Rafael Hernández Colón P. P. D.	Alfredo Nazario PUEBLO	Noel Colón Martínez P. I. P.	Jorge Luis Landing P. A. S.	Antonio J. González P. U. P.	Total Votos Gobernadores
Adjuntas 22.....	1,579	1,658	21	116	1	2	3,377
Adjuntas 23.....	2,339	2,945	10	195	1	11	5,551
Aguada.....	4,586	5,222	32	644	1	12	10,497
Aguadilla.....	9,111	10,251	64	967	6	34	20,433
Aguas Buenas.....	3,663	4,671	26	654	0	0	9,014
Aibonito 27.....	2,594	3,889	13	490	1	14	7,001
Aibonito 29.....	579	1,503	16	85	1	1	2,185
Añasco.....	4,053	4,939	18	234	3	9	9,256
Arecibo 13.....	6,625	7,909	64	633	2	12	15,245
Arecibo 14.....	10,915	12,450	72	1,183	7	37	24,664
Arroyo.....	2,692	3,251	9	714	0	0	6,666
Barceloneta.....	3,370	4,516	154	370	2	15	8,427
Barranquitas.....	3,427	4,741	28	771	2	11	8,980
Bayamón 6.....	10,281	10,543	54	1,438	10	72	22,398
Bayamón 7.....	12,922	14,875	59	1,611	14	89	29,570
Bayamón 8.....	5,484	6,451	22	651	9	63	12,680
Bayamón 9*(Hato Tejas)	5,411	5,338	29	644	11	53	11,486
Cabo Rojo.....	4,759	7,178	21	1,189	4	62	13,213
Caguas 31.....	14,474	17,415	56	1,891	3	82	33,921
Caguas 32*.....	5,208	5,953	24	626	1	27	11,839
Camuy.....	4,634	5,815	33	436	3	8	10,929
Canóvanas.....	3,436	6,668	80	1,214	1	19	11,418
Carolina 36*.....	6,021	8,422	52	626	4	28	15,153
Carolina 37.....	12,128	11,958	56	1,509	23	152	25,826
Carolina 39*.....	1,259	1,626	8	164	3	9	3,069
Cataño.....	5,833	5,058	20	693	6	16	11,626
Cayey.....	6,430	10,601	33	1,199	3	21	18,287
Ceiba 34.....	842	939	15	55	0	2	1,853
Ceiba 35.....	959	1,308	25	100	2	3	2,397
Ciales.....	3,343	3,780	127	277	2	15	7,544
Cidra 28.....	1,858	2,527	18	267	1	7	4,678
Cidra 29.....	2,375	2,686	9	353	2	12	5,437
Coamo.....	5,779	6,530	22	364	1	10	12,706
Comerio.....	2,912	4,575	37	495	1	11	8,031
Corozal.....	5,684	6,182	12	445	2	28	12,353
Culebra.....	149	288	1	38	0	0	476
Dorado 9.....	1,152	2,637	39	167	1	3	3,999
Dorado 10.....	1,688	2,661	19	244	5	9	4,626
Fajardo.....	5,970	5,918	27	500	6	14	12,435
Florida.....	1,430	1,703	30	189	1	3	3,356
Guánica.....	3,533	3,835	41	452	1	13	7,875
Guayama 29.....	2,029	2,625	9	437	0	4	5,104
Guayama 30.....	4,657	6,042	32	596	4	7	11,338
Guayanilla 21.....	322	396	0	60	0	2	780
Guayanilla 23.....	3,293	4,692	31	579	2	11	8,608
Guaynabo 6.....	5,507	4,453	22	598	2	37	10,619
Guaynabo 7.....	867	1,190	2	98	5	5	2,167
Guaynabo 40.....	8,205	8,325	32	819	4	90	17,475
Gurabo.....	3,678	5,760	39	574	2	7	10,060
Hatillo 14.....	4,250	5,660	8	491	3	9	10,421
Hatillo 15.....	418	722	0	32	0	3	1,175
Hormigueros.....	2,002	3,293	52	297	3	6	5,653
Humacao.....	6,274	11,062	61	693	1	4	18,095

**VOTOS OBTENIDOS POR LOS CANDIDATOS A GOBERNADOR DE LOS  
PARTIDOS POLITICOS QUE PARTICIPARON EN LAS ELECCIONES  
CELEBRADAS EL 7 DE NOVIEMBRE DE 1972—(Continuación)**

Precintos	Luis A. Ferré P. N. P.	Rafael Hernández Colón P. P. D.	Alfredo Nazario PUEBLO	Noel Colón Martínez P. I. P.	Jorge Luis Landing P. A. S.	Antonio J. González P. U. P.	Total Votos Gobernadores
Isabela.....	5,524	8,324	70	1,116	0	12	15,046
Jayuya.....	2,823	3,077	55	352	0	5	6,312
Juana Díaz.....	6,456	7,658	14	414	6	15	14,563
Juncos.....	4,303	6,461	18	548	2	10	11,342
Lajas.....	2,901	5,039	35	344	3	18	8,340
Lares.....	4,218	6,108	27	838	1	16	11,208
Las Marías.....	1,274	2,320	28	174	1	4	3,801
Las Piedras 33.....	2,994	2,315	35	97	1	5	5,447
Las Piedras 34.....	1,621	2,907	12	91	0	4	4,635
Loísa.....	3,702	2,402	9	278	2	6	6,399
Luquillo.....	2,561	2,932	21	223	3	20	5,760
Manatí 11.....	1,218	1,409	6	123	2	5	2,763
Manatí 13.....	6,128	6,966	29	768	2	40	13,933
Maricao.....	1,280	1,612	4	90	2	4	2,992
Maunabo.....	1,944	2,467	38	524	3	65	5,041
Mayagüez 17*.....	1,514	2,466	12	155	8	12	4,167
Mayagüez 19*.....	2,258	3,258	3	272	1	11	5,803
Mayagüez 18.....	12,874	16,736	61	1,672	2	49	31,394
Moca 16.....	3,495	3,797	6	335	0	3	7,636
Moca 17.....	1,421	1,259	1	87	0	1	2,769
Morovis.....	3,811	5,063	51	337	3	13	9,278
Naguabo.....	4,238	5,153	18	191	3	6	9,609
Naranjito.....	3,642	6,515	14	391	0	31	10,593
Orocovis.....	4,330	4,531	11	315	2	4	9,193
Patillas.....	3,421	4,426	47	422	4	6	8,326
Pefuelas.....	3,286	4,020	80	558	2	9	7,955
Ponce 23*.....	2,905	3,567	2	248	7	33	6,762
Ponce 24.....	13,415	12,797	31	1,241	20	142	27,646
Ponce 25.....	18,211	15,861	45	1,568	10	139	35,834
Quebradillas.....	3,064	4,204	7	426	1	6	7,708
Rincón.....	1,699	2,939	28	228	0	2	4,896
Río Grande.....	4,634	5,686	16	529	2	17	10,884
Sabana Grande.....	2,634	6,173	20	287	1	10	9,125
Salinas.....	3,641	6,307	14	461	15	9	10,447
San Germán 19.....	606	1,042	3	62	0	3	1,716
San Germán 20.....	4,455	6,725	59	492	3	9	11,743
San Juan 1.....	19,664	14,336	48	1,676	49	162	35,935
San Juan 2.....	19,023	16,087	58	1,557	12	59	36,796
San Juan 3.....	13,101	12,931	85	1,973	25	182	28,297
San Juan 4.....	15,532	16,101	59	2,033	14	177	33,916
San Juan 5.....	17,669	16,213	51	2,451	17	217	36,618
San Juan 38*.....	13,970	12,986	49	1,882	10	174	29,071
San Juan 39*.....	9,128	9,325	29	1,214	8	112	19,816
San Juan 40*.....	5,900	5,877	13	768	4	50	12,612
San Lorenzo.....	6,568	6,768	14	380	1	16	13,747
San Sebastián.....	5,686	7,919	19	1,633	1	11	15,269
Santa Isabel 26.....	2,806	2,918	6	365	2	10	6,107
Santa Isabel 27.....	514	780	4	76	0	3	1,377
Toa Alta.....	3,419	4,630	31	436	1	8	8,525
Toa Baja 9.....	2,764	4,091	86	451	7	6	7,405
Toa Baja 10.....	5,046	6,082	39	917	5	33	12,122
Trujillo Alto 38.....	2,857	3,198	44	395	2	39	6,535
Trujillo Alto 39.....	2,746	3,569	141	468	3	22	6,949

**VOTOS OBTENIDOS POR LOS CANDIDATOS A GOBERNADOR DE LOS  
PARTIDOS POLITICOS QUE PARTICIPARON EN LAS ELECCIONES  
CELEBRADAS EL 7 DE NOVIEMBRE DE 1972—(Continuación)**

Precintos	Luis A. Ferré P. N. P.	Rafael Hernández Colón P. P. D.	Alfredo Nazario PUEBLO	Noel Colón Martínez P. I. P.	Jorge Luis Landing P. A. S.	Antonio J. González P. U. P.	Total Votos Gobernadores
Utado.....	6,631	8,142	97	879	3	3	15,755
Vega Alta.....	3,928	5,641	150	628	8	42	10,397
Vega Baja.....	7,123	8,907	101	1,132	1	12	17,276
Vieques.....	1,659	1,933	79	169	0	2	3,842
Villalba.....	3,754	4,196	15	218	1	5	8,189
Yabucoa.....	6,084	7,599	22	734	2	7	14,448
Yauco.....	6,497	8,470	53	795	6	21	15,842
<b>TOTAL.....</b>	<b>563,609</b>	<b>658,856</b>	<b>4,007</b>	<b>69,654</b>	<b>467</b>	<b>3,291</b>	<b>1,299,884</b>
Por Ciento del Total..	43.35%	50.69%	.3282%	5.358%	.....	.2472%	

\* Indica es un área geográfica electoral con una Junta Local de Elecciones.

TOTAL DE VOTOS PARA GOBERNADOR.....1,299,884

**RESUMEN OFICIAL DEL TOTAL DE VOTOS EMITIDOS PARA EL CARGO  
DE COMISIONADO RESIDENTE EN LOS ESTADOS UNIDOS EN LAS  
ELECCIONES DEL 7 DE NOVIEMBRE DE 1972**

Precintos	Jorge L. Córdova Díaz P. N. P.	Jaime Benítez P. P. D.	Luis F. Camacho P. P.	Jorge Morales Yordán P. I. P.	Angel A. Fuentes P. A. S.	Alvaro Calderón Mongil P. U. P.
Adjuntas 22.....	1,575	1,652	22	104	1	1
Adjuntas 23.....	2,382	2,959	11	204	1	7
Aguada.....	4,568	5,204	39	606	1	6
Aguadilla.....	9,053	10,237	38	897	6	15
✓Aguas Buenas.....	3,646	4,664	32	599	0	2
✓Aibonito 27.....	2,424	3,762	19	390	0	12
✓Aibonito 29.....	576	1,498	12	76	1	1
Añasco.....	4,027	4,926	23	207	3	6
Arecibo 13.....	6,603	7,901	83	549	2	10
Arecibo 14.....	10,844	12,459	99	1,059	7	30
✓Arroyo.....	2,679	3,262	9	655	0	6
Barceloneta.....	3,341	4,502	193	307	2	15
✓Barranquitas.....	3,409	4,710	43	701	2	9
Bayamón 6.....	10,149	10,516	64	1,300	9	36
Bayamón 7.....	12,836	14,877	78	1,616	13	76
Bayamón 8.....	5,468	6,409	27	652	9	36
Bayamón 9* (Hato Tejas).....	5,394	5,319	33	627	11	38
Cabo Rojo.....	4,627	7,106	24	1,121	4	37
Caguas 31.....	14,439	17,326	76	1,819	3	56
Caguas 32*.....	5,197	5,937	31	561	1	19
Camuy.....	4,622	5,808	40	407	3	5
Canóvanas.....	3,418	6,699	86	1,006	1	14
Carolina 36*.....	5,988	8,409	53	617	4	23
Carolina 37.....	12,013	11,892	82	1,518	23	106
Carolina 39*.....	1,259	1,626	8	154	3	9
Cataño.....	5,808	5,058	21	668	6	13
✓Cayey.....	6,258	10,567	115	1,069	1	5
Ceiba 34.....	837	942	15	36	0	0
Ceiba 35.....	964	1,306	30	91	0	1
Ciales.....	3,322	3,772	143	249	2	10
✓Cidra 28.....	1,852	2,508	20	259	1	7
✓Cidra 29.....	2,364	2,672	20	338	1	9
✓Coamo.....	5,756	6,520	21	320	1	10
✓Comerio.....	2,902	4,560	37	464	2	10
Corozal.....	5,654	6,182	12	392	2	28
Culebra.....	149	288	1	38	0	0
Dorado 9.....	1,148	2,614	47	152	1	2
Dorado 10.....	1,671	2,642	25	199	5	7
Fajardo.....	5,819	5,911	30	478	6	13
Florida.....	1,421	1,715	31	173	1	3
Guánica.....	3,499	3,825	39	423	3	8
✓Guayama 29.....	2,018	2,614	16	369	0	5
✓Guayama 30.....	4,617	6,099	42	541	4	5
Guayanilla 21.....	321	393	0	39	0	2
Guayanilla 23.....	3,267	4,642	39	571	2	8
Guaynabo 6.....	5,489	4,415	27	467	1	34
Guaynabo 7.....	865	1,188	2	88	5	5
Guaynabo 40.....	8,172	8,293	46	822	4	56
Gurabo.....	3,673	5,746	45	528	2	55
Hatillo 14.....	4,233	5,676	12	437	3	6
Hatillo 15.....	415	721	0	25	0	3
Hormigueros.....	2,143	3,262	68	245	2	6
Humacao.....	6,262	11,067	60	654	1	4

**RESUMEN OFICIAL DEL TOTAL DE VOTOS EMITIDOS PARA EL CARGO  
DE COMISIONADO RESIDENTE EN LOS ESTADOS UNIDOS EN LAS  
ELECCIONES DEL 7 DE NOVIEMBRE DE 1972—(Continuación)**

Distritos	Jorge L. Córdova Díaz P. N. P.	Jaime Benítez P. P. D.	Luis F. Camacho P. P.	Jorge Morales Yordán P. I. P.	Angel A. Fuentes P. A. S.	Alvaro Calderón Mongil P. U. P.
Isabela.....	5,752	8,304	101	1,018	0	12
Jayuya.....	2,816	3,065	57	334	0	3
✓Juana Díaz.....	6,415	7,627	24	360	6	10
Juncos.....	4,289	6,457	22	470	2	9
Lajas.....	2,880	5,008	44	326	3	10
Lares.....	4,192	6,082	24	823	1	16
Las Marías.....	1,270	2,317	28	149	1	4
Las Piedras 33.....	2,983	2,301	36	86	1	5
Las Piedras 34.....	1,609	2,914	17	79	0	0
Loíza.....	3,693	2,411	19	238	1	5
Luquillo.....	2,553	2,932	21	189	3	19
Manatí 11.....	1,217	1,408	7	113	2	5
Manatí 13.....	6,122	6,951	33	686	2	40
Maricao.....	1,239	1,612	6	71	2	1
✓Maunabo.....	1,918	2,450	51	444	3	63
Mayagüez 17*.....	1,500	2,467	14	132	8	11
Mayagüez 19*.....	2,250	3,265	11	230	2	11
Mayagüez 18.....	12,781	16,617	84	1,581	3	31
Moca 16.....	3,464	3,832	7	318	0	2
Moca 17.....	1,417	1,227	1	73	0	2
Morovis.....	3,805	5,041	56	322	3	13
Naguabo.....	4,226	5,134	21	187	3	4
Naranjito.....	3,632	6,514	23	373	0	30
Orocovis.....	4,319	4,514	7	305	2	4
✓Patillas.....	3,396	4,418	49	393	4	6
Peñuelas.....	3,264	3,992	89	543	1	5
Ponce 23*.....	2,877	3,550	3	230	7	25
Ponce 24.....	13,293	12,736	34	1,223	20	61
Ponce 25.....	17,823	15,842	62	1,559	10	100
Quebradillas.....	3,055	4,194	9	401	0	6
Rincón.....	1,690	2,820	31	202	0	2
Río Grande.....	4,616	5,660	20	490	1	6
Sabana Grande.....	2,610	6,158	23	252	1	9
✓Salinas.....	3,608	6,302	18	423	15	7
San Germán 19.....	613	1,039	3	55	0	3
San Germán 20.....	4,427	6,702	84	677	3	9
San Juan 1.....	19,666	14,246	42	1,318	49	76
San Juan 2.....	18,937	16,001	65	1,309	12	59
San Juan 3.....	13,050	12,862	101	2,000	25	129
San Juan 4.....	15,400	16,068	78	2,057	16	120
San Juan 5.....	17,556	16,196	59	2,440	16	224
San Juan 38*.....	13,887	12,966	70	1,912	9	107
San Juan 39*.....	9,052	9,343	75	1,211	10	88
San Juan 40*.....	5,864	5,857	23	774	3	39
San Lorenzo.....	6,539	6,746	19	359	1	15
San Sebastián.....	5,569	7,900	26	1,506	1	14
✓Santa Isabel 26.....	2,772	2,943	13	277	3	9
✓Santa Isabel 27.....	512	787	4	63	0	2
Toa Alta.....	3,386	4,617	35	404	1	6
Toa Baja 9.....	2,747	4,080	75	411	7	21
Toa Baja 10.....	5,008	6,082	46	824	5	22
Trujillo Alto 38.....	2,845	3,175	50	405	2	25
Trujillo Alto 39.....	2,743	3,549	149	466	3	14

**RESUMEN OFICIAL DEL TOTAL DE VOTOS EMITIDOS PARA EL CARGO  
DE COMISIONADO RESIDENTE EN LOS ESTADOS UNIDOS EN LAS  
ELECCIONES DEL 7 DE NOVIEMBRE DE 1972—(Continuación)**

Precintos	Jorge L. Córdova Días P. N. P.	Jaime Benítez P. P. D.	Luis F. Camacho P. P.	Jorge Morales Yordán P. I. P.	Angel A. Fuentes P. A. S.	Alvaro Calderón Mongil P. U. P.
Utado.....	6,591	8,125	123	718	2	2
Vega Alta.....	3,963	5,641	161	529	4	36
Vega Baja.....	7,069	8,821	114	1,038	2	12
Vieques.....	1,659	1,928	93	128	0	4
✓ Villalba.....	3,739	4,187	15	175	1	3
Yabucoa.....	6,074	7,616	28	641	2	6
Yauco.....	6,441	8,448	62	771	6	11
TOTAL.....	560,119	656,885	4,854	64,978	456	2,483

\* Indica es un área geográfica electoral con una Junta Local de Elecciones.



**RESUMEN OFICIAL DE LOS VOTOS EMITIDOS PARA SENADORES  
POR ACUMULACION DEL PARTIDO NUEVO PROGRESISTA  
EN LAS ELECCIONES DEL 7 DE NOVIEMBRE DE 1972**

Precintos	Justo A. Méndez	Angeles Mendoza	Nicolás Nogueras	José Menéndez Monroig	Ramón Mellado	Jesús Hernández Sánchez
Adjuntas 22.....	3	.....	1	.....	1,566	.....
Adjuntas 23.....	1	4	.....	.....	2,350	.....
Aguada.....	10	4,485	2	1	1	2
Aguadilla.....	26	8,761	4	1	4	.....
Aguas Buenas.....	11	4	3,590	2	4	1
Aibonito 27.....	2,509	23	1	.....	.....	.....
Aibonito 29.....	562	.....	.....	.....	3	.....
Añasco.....	8	3	.....	1	3,938	.....
Arecibo 13.....	6,461	.....	.....	.....	.....	.....
Arecibo 14.....	10,681	18	2	.....	4	4
Arroyo.....	3	2,589	.....	1	.....	.....
Barceloneta.....	3,302	10	.....	.....	.....	1
Barranquitas.....	3,319	.....	.....	.....	2	.....
Bayamón 6.....	9,967	9	4	1	8	3
Bayamón 7.....	69	16	4	1	12,298	7
Bayamón 8.....	29	2	16	4	1	5,308
Bayamón 9* (Hato Tejas).....	41	18	4	5,212	.....	2
Cabo Rojo.....	62	4,466	2	1	8	1
Caguas 31.....	105	14	13,734	2	19	5
Caguas 32*.....	35	3	5,047	1	3	.....
Camuy.....	4,586	10	.....	.....	1	.....
Canóvanas.....	.....	39	3,334	.....	.....	.....
Carolina 36*.....	23	3	2	2	5,801	4
Carolina 37.....	140	20	8	9	11,564	34
Carolina 39*.....	.....	.....	.....	.....	1,259	.....
Cataño.....	22	2	2	5,697	5	3
Cayey.....	15	14	6,145	.....	10	2
Ceiba 34.....	.....	3	.....	.....	831	.....
Ceiba 35.....	4	1	.....	.....	920	.....
Ciales.....	3	3,288	.....	.....	.....	1
Cidra 28.....	.....	.....	1,822	.....	.....	.....
Cidra 29.....	1	.....	2,331	.....	1	.....
Coamo.....	14	2	1	.....	.....	5,674
Comerio.....	1	2	2,721	1	.....	.....
Corozal.....	3	5,545	.....	.....	2	.....
Culebra.....	.....	.....	.....	149	1	.....
Dorado 9.....	9	3	.....	.....	1	1,112
Dorado 10.....	.....	.....	.....	.....	.....	1,616
Fajardo.....	35	7	4	5,819	3	4
Florida.....	1,395	.....	.....	.....	1	.....
Guánica.....	20	6	3,394	.....	.....	.....
Guayama 29.....	7	3	1,988	.....	.....	.....
Guayama 30.....	16	41	4,424	1	2	1
Guayanilla 21.....	.....	.....	316	.....	.....	.....
Guayanilla 23.....	7	8	3,189	1	3	.....
Guaynabo 6.....	5,353	11	1	8	13	3
Guaynabo 7.....	853	.....	.....	.....	2	.....
Guaynabo 40.....	8,009	13	2	5	24	6
Gurabo.....	15	11	.....	1	.....	3,606
Hatillo 14.....	4,336	.....	.....	.....	4	.....
Hatillo 15.....	414	.....	.....	.....	.....	.....
Hormigueros.....	34	4	3	1,852	5	2
Humacao.....	38	33	1	1	18	6,058
Isabela.....	18	31	5,496	.....	7	.....

**RESUMEN OFICIAL DE LOS VOTOS EMITIDOS PARA SENADORES**  
**POR ACUMULACIÓN DEL PARTIDO NUEVO PROGRESISTA**  
**EN LAS ELECCIONES DEL 7 DE NOVIEMBRE DE 1972—(Continuación)**

Precintos	Justo A. Méndez	Angeles Mendoza	Nicolás Nogueras	José Menéndez Monroig	Ramón Mellado	Jesús Hernández Sánchez
Jayuya.....	11	.....	.....	2,788	.....	.....
Juana Díaz.....	17	22	3	6,294	15	1
Juncos.....	17	22	4,185	.....	2	.....
Lajas.....	8	2,723	4	1	2	4
Lares.....	4,078	29	.....	.....	.....	.....
Las Marías.....	5	.....	.....	1,243	.....	.....
Las Piedras 33.....	5	.....	1	2,943	.....	2
Las Piedras 34.....	.....	.....	.....	1,564	.....	.....
Loíza.....	8	31	.....	.....	4	3,629
Luquillo.....	7	.....	.....	2,491	.....	.....
Manatí 11.....	1,204	5	.....	.....	1	.....
Manatí 13.....	6,020	29	1	.....	4	1
Maricao.....	6	4	1,229	.....	.....	.....
Maunabo.....	4	.....	1	1,869	2	.....
Mayagüez 17*.....	6	1,492	2	.....	.....	.....
Mayagüez 19*.....	5	2,215	.....	.....	.....	1
Mayagüez 18.....	40	12,043	1	1	5	3
Moca 16.....	10	1	2	1	3	3,426
Moca 17.....	.....	.....	.....	.....	.....	1,396
Morovis.....	5	3,757	.....	1	1	1
Naguabo.....	9	.....	.....	4,182	4	.....
Naranjito.....	7	4	.....	1	2	3,563
Orocovis.....	3	.....	1	2	.....	4,275
Patillas.....	9	.....	1	3,311	.....	1
Peñuelas.....	9	11	4	.....	3,197	.....
Ponce 23*.....	11	.....	.....	.....	1	2,800
Ponce 24.....	70	13	7	2	12,781	10
Ponce 25.....	85	16,823	13	6	12	11
Quebradillas.....	4	3,009	.....	.....	1	6
Rincón.....	1,684	.....	.....	.....	.....	.....
Río Grande.....	4,593	5	.....	.....	2	.....
Sabana Grande.....	16	.....	1	.....	2	2,530
Salinas.....	9	46	.....	10	3,432	4
San Germán 19.....	.....	2	597	.....	.....	.....
San Germán 20.....	33	69	4,229	1	11	.....
San Juan 1.....	237	18,864	17	51	52	20
San Juan 2.....	194	23	17	14	18,371	19
San Juan 3.....	338	34	13	14	66	12,281
San Juan 4.....	236	18	15	14,691	31	32
San Juan 5.....	250	42	16,735	7	58	28
San Juan 38*.....	244	24	12	12	56	13,217
San Juan 39*.....	187	47	16	8,551	14	18
San Juan 40*.....	139	17	6	6	17	5,551
San Lorenzo.....	8	.....	.....	.....	3,463	1
San Sebastián.....	5,670	10	.....	.....	2	1
Santa Isabel 26.....	2,736	.....	.....	.....	2	3
Santa Isabel 27.....	502	.....	.....	.....	.....	.....
Toa Alta.....	11	44	.....	3	3	3,301
Toa Baja 9.....	16	14	39	2,490	1	2
Toa Baja 10.....	54	43	2	4,877	3	4
Trujillo Alto 38.....	32	4	5	2,720	3	4
Trujillo Alto 39.....	9	1	.....	2,664	5	.....
Utuado.....	6,590	18	.....	.....	.....	1
Vega Alta.....	18	3,841	1	3	.....	3

**RESUMEN OFICIAL DE LOS VOTOS EMITIDOS PARA SENADORES  
POR ACUMULACION DEL PARTIDO NUEVO PROGRESISTA  
EN LAS ELECCIONES DEL 7 DE NOVIEMBRE DE 1972—(Continuación)**

Precintos	Justo A. Méndez	Angeles Mendoza	Nicolás Nogueras	José Menéndez Monroig	Ramón Mellado	Jesús Hernández Sánchez
Vega Baja.....	10	28	1	.....	3	6,958
Vieques.....	7	.....	.....	1,636	.....	.....
Villalba.....	6	12	.....	.....	3,668	.....
Yabucoa.....	9	14	1	5,945	1	.....
Yauco.....	14	13	6,306	1	5	.....
<b>TOTAL.....</b>	<b>98,090</b>	<b>94,991</b>	<b>91,063</b>	<b>89,170</b>	<b>88,995</b>	<b>86,568</b>

\* Indica es un área geográfica electoral con una Junta Local de Elecciones.

**RESUMEN OFICIAL DE LOS VOTOS EMITIDOS PARA SENADORES  
POR ACUMULACION DEL PARTIDO POPULAR DEMOCRATICO  
EN LAS ELECCIONES DEL 7 DE NOVIEMBRE DE 1972**

Precintos	Enrique Vicéns	Ruth Fernández	Miguel A. Hernández Agosto	Luis Isquierdo Mora	Hipólito Marcano	Rafael L. Ydrach Yordán
Adjuntas 22.....	2	5	4	1,620	2	2
Adjuntas 23.....	1	2	3	2,853	6	0
Aguada.....	0	4	4	5,095	0	0
Aguadilla.....	2	9,818	11	1	3	2
Aguas Buenas.....	0	12	4	4,554	1	4
Aibonito 27.....	1	4	5	3	2	3,804
Aibonito 29.....	0	2	1	0	0	1,471
Añasco.....	4,775	2	1	1	3	1
Arecibo 13.....	0	7,675	3	0	0	0
Arecibo 14.....	4	12,582	12	2	5	0
Arroyo.....	1	3,216	0	0	0	1
Barceloneta.....	0	5	4,383	1	1	0
Barranquitas.....	0	9	1	1	0	4,615
Bayamón 6.....	4	70	37	12	23	9,782
Bayamón 7.....	5	98	26	13	6	13,883
Bayamón 8.....	0	32	10	4	6	6,114
Bayamón 9* (Hato Tejas).....	5,031	26	8	2	6	7
Cabo Rojo.....	1	40	6,814	14	1	0
Caguas 31.....	9	89	31	13	16,299	9
Caguas 32*.....	0	20	15	2	5,712	1
Camuy.....	1	7	5,714	1	1	0
Canóvanas.....	0	6,496	2	1	0	1
Carolina 36*.....	3	34	16	8,059	5	1
Carolina 37.....	16	171	52	10,794	23	10
Carolina 39*.....	0	0	0	1,626	0	0
Cataño.....	0	36	6	4,842	2	1
Cayey.....	1	14	10,073	1	3	1
Ceiba 34.....	0	3	915	0	0	0
Ceiba 35.....	0	6	1,265	0	0	0
Ciales.....	3,710	0	0	0	0	0
Cidra 28.....	0	1	0	0	0	2,444
Cidra 29.....	0	1	2	0	0	2,590
Coamo.....	6,316	4	4	1	0	0
Comerio.....	0	0	2	2	3	4,267
Corozal.....	0	2	0	2	6,177	0
Culebra.....	0	0	0	0	0	278
Dorado 9.....	2	8	1	2	2,550	0
Dorado 10.....	0	0	0	0	2,515	0
Fajardo.....	0	22	5,640	3	7	1
Florida.....	0	1	1,666	0	0	0
Guánica.....	5	16	1	3,683	0	1
Guayama 29.....	2,545	7	0	1	1	1
Guayama 30.....	5,805	15	5	1	2	1
Guayanilla 21.....	0	0	392	0	0	0
Guayanilla 23.....	3	24	4,445	0	2	2
Guaynabo 6.....	0	2	40	6	5	4,113
Guaynabo 7.....	2	0	1	0	0	1,159
Guaynabo 40.....	9	48	26	10	18	7,805
Gurabo.....	0	8	5,798	0	4	0
Hatillo 14.....	0	2	5,734	0	2	1
Hatillo 15.....	0	0	716	0	0	0
Hormigueros.....	1	3,152	3	1	2	0
Humacao.....	1	10,690	14	3	7	3
Isabela.....	0	17	0	0	8,004	0

**RESUMEN OFICIAL DE LOS VOTOS EMITIDOS PARA SENADORES  
POR ACUMULACION DEL PARTIDO POPULAR DEMOCRATICO  
EN LAS ELECCIONES DEL 7 DE NOVIEMBRE DE 1972--(Continuación)**

Precintos	Enrique Vicéns	Ruth Fernández	Miguel A. Hernández Agosto	Luis Izquierdo Mora	Hipólito Marcano	Rafael L. Ydrach Yordán
Jayuya.....	2,995	7	0	0	1	2
Juana Días.....	7,343	41	4	0	2	3
Juncos.....	0	15	3	3	6,222	0
Lajas.....	10	18	4,790	1	1	1
Lares.....	5,803	6	1	0	2	2
Las Marías.....	0	2,283	2	1	0	0
Las Piedras 33.....	1	0	11	2	0	2,240
Las Piedras 34.....	0	0	0	0	0	2,858
Lofza.....	1	2,327	2	1	0	0
Luquillo.....	0	6	2,864	1	2	2
Manatí 11.....	2	1	0	1,421	1	0
Manatí 13.....	0	15	4	6,727	0	0
Maricao.....	0	1	0	1,577	2	0
Maunabo.....	0	11	3	2,397	0	0
Mayagüez 17*.....	2	6	1	1	2,405	0
Mayagüez 19*.....	1	9	0	1	3,171	0
Mayagüez 18.....	3	53	12	6	15,398	4
Moca 16.....	3	1	3,757	0	1	2
Moca 17.....	0	1	1,242	0	0	0
Morovis.....	1	2	0	4,917	1	0
Naguabo.....	5,041	9	2	1	2	1
Naranjito.....	1	6,425	2	0	1	0
Orocovis.....	0	2	2	1	1	4,422
Patillas.....	1	7	4,289	0	0	0
Peñuelas.....	1	3	0	0	1	3,939
Ponce 23*.....	3,444	12	3	3	1	0
Ponce 24.....	12,127	69	12	5	10	8
Ponce 25.....	80	131	15	14,635	13	11
Quebradillas.....	0	0	0	0	4,067	0
Rincón.....	0	1	1	0	0	2,801
Río Grande.....	1	11	5,473	3	0	0
Sabana Grande.....	12	0	4	6,016	0	5
Salinas.....	4	23	3	1	6,119	1
San Germán 19.....	0	1	1,014	0	1	0
San Germán 20.....	0	27	6,401	1	8	0
San Juan 1.....	7	144	65	47	13,023	35
San Juan 2.....	22	110	15,085	82	8	25
San Juan 3.....	10	11,937	61	68	27	33
San Juan 4.....	9	124	52	15,155	27	4
San Juan 5.....	14,762	126	66	46	37	34
San Juan 38*.....	14	100	85	66	22	11,875
San Juan 39*.....	5	95	46	26	8,566	8
San Juan 40*.....	6	40	5,479	17	8	6
San Lorenzo.....	0	6,643	2	2	0	0
San Sebastián.....	0	7,696	3	1	1	3
Santa Isabel 26.....	2	2,838	3	0	1	4
Santa Isabel 27.....	0	761	0	0	0	0
Toa Alta.....	4,519	3	3	3	3	0
Toa Baja 9.....	3,908	7	2	3	4	4
Toa Baja 10.....	5,778	36	7	9	4	4
Trujillo Alto 38.....	0	2,989	13	13	4	3
Trujillo Alto 39.....	0	3,467	6	11	2	2
Utado.....	7,956	1	2	1	0	3
Vega Alta.....	1	9	4	1	2	5,460

**RESUMEN OFICIAL DE LOS VOTOS EMITIDOS PARA SENADORES  
POR ACUMULACION DEL PARTIDO POPULAR DEMOCRATICO  
EN LAS ELECCIONES DEL 7 DE NOVIEMBRE DE 1972—(Continuación)**

Precintos	Enrique Vicéns	Ruth Fernández	Miguel A. Hernández Agosto	Luis Izquierdo Mora	Hipólito Marcano	Rafael L. Ydrach Yordán
Vega Baja.....	8,636	9	3	1	3	1
Vieques.....	1,890	0	0	0	2	1
Villalba.....	0	7	3	0	1	4,071
Yabucoa.....	0	10	2	7,442	1	0
Yauco.....	2	8,241	7	3	4	0
<b>TOTAL.....</b>	<b>112,660</b>	<b>111,415</b>	<b>104,822</b>	<b>103,949</b>	<b>100,592</b>	<b>100,254</b>

\* Indica es un área geográfica electoral con una Junta Local de Elecciones.

**RESUMEN OFICIAL DE LOS VOTOS EMITIDOS PARA SENADORES  
POR ACUMULACION DE LOS PARTIDOS PP, PIP, PAS Y PUP  
EN LAS ELECCIONES DEL 7 DE NOVIEMBRE DE 1972**

Precintos	José Arsenio Torres (P. P.)	Rubén Berríos (P. I. P.)	Luis A. Rivera Lacourt (P. I. P.)	Luis Rivera Pagán (P. I. P.)	Julio González (P. A. S.)	Antonio R. Barceló, Hijo (P. U. P.)
Adjuntas 22.....	21	139	0	0	1	1
Adjuntas 23.....	13	289	0	0	2	5
Aguada.....	37	753	0	0	1	6
Aguadilla.....	67	1,300	0	1	6	18
Aguas Buenas.....	18	711	0	1	0	1
Aibonito 27.....	21	630	0	1	0	12
Aibonito 29.....	7	131	1	0	1	1
Añasco.....	21	330	2	0	3	5
Arecibo 13.....	65	730	0	0	2	7
Arecibo 14.....	95	1,579	0	2	7	24
Arroyo.....	16	836	0	0	2	11
Barceloneta.....	154	459	0	1	2	12
Barranquitas.....	33	875	1	0	3	5
Bayamón 6.....	77	2,118	0	1	9	35
Bayamón 7.....	116	2,324	3	1	14	56
Bayamón 8.....	42	973	0	0	9	19
Bayamón 9* (Hato Tejas).....	44	938	1	2	11	23
Cabo Rojo.....	31	1,527	0	0	4	21
Caguas 31.....	110	2,547	5	3	4	36
Caguas 32*.....	39	869	0	0	1	17
Camuy.....	34	613	0	0	3	6
Canóvanas*.....	65	1,044	1	0	1	11
Carolina 36*.....	87	930	0	1	4	24
Carolina 37.....	122	2,590	2	3	64	71
Carolina 39*.....	8	154	0	0	3	9
Cataño.....	30	897	0	0	5	11
Cayey.....	59	1,377	0	0	0	5
Ceiba 34.....	15	61	0	0	0	0
Ceiba 35.....	32	155	0	0	0	1
Ciales.....	118	353	0	0	2	10
Cidra 28.....	17	362	1	0	1	6
Cidra 29.....	12	425	1	1	3	10
Coamo.....	20	526	0	0	0	5
Comerío.....	39	592	1	0	1	10
Corozal.....	11	454	0	0	4	28
Culebra.....	2	0	0	38	0	1
Dorado 9.....	49	205	0	0	0	1
Dorado 10.....	20	352	0	0	5	4
Fajardo.....	54	767	0	0	6	13
Florida.....	19	212	0	0	1	3
Guánica.....	43	607	0	0	3	6
Guayama 29.....	15	442	0	0	0	3
Guayama 30.....	42	1,008	1	0	4	5
Guayanilla 21.....	2	62	0	0	0	2
Guayanilla 23.....	36	808	2	2	2	5
Guaynabo 6.....	27	835	0	0	3	23
Guaynabo 7.....	8	106	1	1	5	6
Guaynabo 40.....	89	1,255	1	2	4	33
Gurabo.....	40	666	0	0	2	5
Hatillo 14.....	12	563	0	0	2	4
Hatillo 15.....	0	35	0	0	0	3
Hormigueros.....	49	399	0	0	2	6
Humacao.....	96	1,011	2	2	2	6

P.P.—Partido del Pueblo  
P.I.P.—Partido Independentista Puertorriqueño

P.A.S.—Partido Auténtico Soberanista  
P.U.P.—Partido Unión Puertorriqueña

**RESUMEN OFICIAL DE LOS VOTOS EMITIDOS PARA SENADORES**  
**POR ACUMULACION DE LOS PARTIDOS PP, PIP, PAS Y PUP**  
**EN LAS ELECCIONES DEL 7 DE NOVIEMBRE DE 1972—(Continuación)**

Precintos	José Arsenio Torres (P. P.)	Rubén Berríos (P. I. P.)	Luis A. Rivera Lacourt (P. I. P.)	Luis Rivera Pagán (P. I. P.)	Julio González (P. A. S.)	Antonio R. Barceló, Hijo (P. U. P.)
Isabela.....	67	1,159	0	0	0	12
Jayuya.....	49	431	0	0	0	2
Juana Díaz.....	13	631	0	1	6	5
Juncos.....	26	744	0	0	3	9
Lajas.....	45	520	0	0	3	10
Lares.....	27	960	0	0	1	16
Las Marias.....	28	202	0	1	1	4
Las Piedras 33.....	30	157	0	0	0	2
Las Piedras 34.....	29	154	0	0	0	0
Loíza.....	9	357	1	0	1	3
Luquillo.....	23	291	0	2	3	11
Manatí 11.....	4	131	0	1	2	4
Manatí 13.....	40	963	1	0	3	40
Maricao.....	10	48	59	1	2	2
Maunabo.....	28	545	5	6	3	60
Mayagüez 17*.....	11	178	0	0	8	11
Mayagüez 19*.....	12	343	0	0	1	7
Mayagüez 18.....	91	2,335	1	2	2	28
Moca 16.....	10	442	0	0	1	2
Moca 17.....	2	102	0	0	0	2
Morovis.....	67	449	0	0	5	13
Naguabo.....	26	292	0	0	3	5
Naranjito.....	22	502	0	0	0	23
Orocovis.....	6	412	0	0	2	4
Patillas.....	40	550	1	0	4	6
Peñuelas.....	72	664	0	0	2	7
Ponce 23*.....	15	342	0	0	7	17
Ponce 24.....	132	1,935	2	4	20	57
Ponce 25.....	131	2,626	0	4	12	90
Quebradillas.....	15	556	0	0	0	3
Rincón.....	25	250	0	1	0	1
Río Grande.....	30	588	1	0	4	6
Sabana Grande.....	24	377	0	0	2	7
Salinas.....	20	684	2	0	15	7
San Germán 19.....	4	94	0	0	0	3
San Germán 20.....	58	1,003	0	0	3	4
San Juan 1.....	46	2,471	0	0	49	76
San Juan 2.....	90	2,485	2	1	18	68
San Juan 3.....	121	2,868	5	8	25	94
San Juan 4.....	119	3,102	2	5	14	81
San Juan 5.....	139	3,851	7	7	16	108
San Juan 38*.....	105	2,912	7	6	9	84
San Juan 39*.....	67	1,874	0	0	7	51
San Juan 40*.....	59	1,134	9	8	3	22
San Lorenzo.....	27	518	0	1	1	17
San Sebastián.....	29	1,812	0	0	1	7
Santa Isabel 26.....	5	430	1	1	3	9
Santa Isabel 27.....	3	84	0	0	0	2
Toa Alta.....	30	589	0	0	1	5
Toa Baja 9.....	60	507	0	0	7	6
Toa Baja 10.....	63	1,178	0	0	5	23
Trujillo Alto 38.....	45	618	0	2	2	17
Trujillo Alto 39.....	135	554	2	1	5	15



**RESUMEN OFICIAL DE LOS VOTOS EMITIDOS PARA SENADORES  
POR ACUMULACION DE LOS PARTIDOS PP, PIP, PAS Y PUP  
EN LAS ELECCIONES DEL 7 DE NOVIEMBRE DE 1972—(Continuación)**

Precintos	José Arsenio Torres (P. P.)	Rubén Berríos (P. I. P.)	Luis A. Rivera Lacourt (P. I. P.)	Luis Rivera Pagán (P. I. P.)	Julio González (P. A. S.)	Antonio R. Barceló, Hijo (P. U. P.)
Utado .....	104	949	0	0	2	2
Vega Alta.....	117	779	0	0	3	36
Vega Baja.....	111	1,405	0	2	1	12
Vieques.....	85	200	0	0	0	2
Villalba.....	15	304	0	0	3	2
Yabucoa.....	26	904	0	1	2	4
Yauco.....	80	1,070	0	0	3	8
<b>TOTAL.....</b>	<b>5,221</b>	<b>94,570</b>	<b>134</b>	<b>129</b>	<b>513</b>	<b>1,885</b>

\* Indica es un área geográfica electoral con una Junta Local de Elecciones.

**RESUMEN OFICIAL DE LOS VOTOS EMITIDOS PARA REPRESENTANTES  
POR ACUMULACION DEL PARTIDO NUEVO PROGRESISTA  
EN LAS ELECCIONES DEL 7 DE NOVIEMBRE DE 1972**

Precintos	Angel Viera Martínez	Hernán Padilla	Luis Ayala	Antonio Sagardía	José Granados	David Urbina
Adjuntas 22.....	0	0	1,536	0	1	0
Adjuntas 23.....	3	2	2,308	0	0	0
Aguada.....	2	2	4,438	0	0	1
Aguadilla.....	0	6	8,672	0	23	1
Aguas Buenas.....	7	0	3	0	0	3,523
Aibonito 27.....	0	0	2,435	0	0	0
Aibonito 29.....	0	0	552	0	0	0
Añasco.....	0	0	3,912	0	1	0
Arecibo 13.....	0	0	0	6,348	0	0
Arecibo 14.....	6	2	1	10,551	0	3
Arroyo.....	2	0	0	0	2,569	0
Barceloneta.....	2	1	1	0	3,128	0
Barranquitas.....	0	0	0	0	3,280	0
Bayamón 6.....	15	8	1	9,662	6	1
Bayamón 7.....	15	17	2	12,170	4	2
Bayamón 8.....	17	4	0	1	5,268	1
Bayamón 9* (Hato Tejas).....	5,114	11	4	0	0	0
Cabo Rojo.....	6	4,335	3	0	1	7
Caguas 31.....	13,570	12	4	4	3	2
Caguas 32*.....	4,906	2	0	0	0	1
Camuy.....	0	0	0	0	0	4,546
Canóvanas.....	3,328	1	0	0	0	0
Carolina 36*.....	12	5,646	0	4	1	2
Carolina 37.....	48	11,102	4	5	11	8
Carolina 39*.....	0	1,259	0	0	0	0
Cataño.....	1	2	0	2	1	5,615
Cayey.....	7	0	6,013	1	2	2
Ceiba 34.....	0	0	0	0	807	0
Ceiba 35.....	3	1	0	0	886	0
Ciales.....	2	3	0	3,169	0	0
Cidra 28.....	0	1,818	0	0	0	0
Cidra 29.....	0	2,321	0	0	0	0
Coamo.....	1	0	5,684	1	1	6
Comerio.....	0	0	0	0	2,716	0
Corozal.....	0	5,514	0	0	0	0
Culebra.....	0	0	0	149	0	0
Dorado 9.....	5	3	0	1,073	0	0
Dorado 10.....	0	0	0	1,531	0	0
Fajardo.....	14	8	2	5,760	2	0
Florida.....	0	0	0	0	0	1,362
Guánica.....	10	3	0	0	3,333	1
Guayama 29.....	1	0	1,956	0	0	0
Guayama 30.....	10	0	4,364	0	2	2
Guayanilla 21.....	0	0	0	0	315	0
Guayanilla 23.....	0	1	1	1	3,113	1
Guaynabo 6.....	17	4	1	6	7	5,142
Guaynabo 7.....	0	0	0	0	0	846
Guaynabo 40.....	12	10	2	5	3	7,689
Gurabo.....	3,597	0	0	0	0	0
Hatillo 14.....	161	161	161	162	161	4,250
Hatillo 15.....	0	0	0	0	0	407
Hormigueros.....	0	1,798	0	0	0	0
Humacao.....	5,972	2	1	0	2	2

**RESUMEN OFICIAL DE LOS VOTOS EMITIDOS PARA REPRESENTANTES  
POR ACUMULACION DEL PARTIDO NUEVO PROGRESISTA  
EN LAS ELECCIONES DEL 7 DE NOVIEMBRE DE 1972—(Continuación)**

Precintos	Ángel Viera Martínez	Hernán Padilla	Luis Ayala	Antonio Sagardía	José Granados	David Urbina
Isabela.....	5	3	0	5,441	1	0
Jayuya.....	0	0	0	0	2	2,757
Juana Díaz.....	3	6,208	1	1	0	1
Juncos.....	4,178	4	0	0	0	0
Lajas.....	6	1	0	1	2,725	2
Lares.....	2	0	0	1	4,012	0
Las Marías.....	2	1,210	0	0	0	0
Las Piedras 33.....	2	1	0	0	2,914	0
Las Piedras 34.....	0	0	0	1,556	0	0
Loíza.....	2	1	3,621	0	1	0
Luquillo.....	1	2	0	0	0	2,443
Manatí 11.....	1,223	0	0	0	0	0
Manatí 13.....	5,959	0	0	0	0	0
Maricao.....	1	0	0	1,212	0	0
Maunabo.....	2	0	0	0	1,802	0
Mayagüez 17*.....	2	0	1,457	0	1	0
Mayagüez 19*.....	4	0	2,140	0	0	0
Mayagüez 18.....	13	10	11,635	5	3	3
Moca 16.....	2	0	0	0	3,403	1
Moca 17.....	0	0	0	0	1,407	0
Morovis.....	1	1	0	3,721	0	0
Naguabo.....	1	4,132	1	0	0	0
Naranjito.....	1	1	0	0	3,554	0
Orocovis.....	3	1	0	0	4,275	0
Patillas.....	1	0	0	0	0	3,311
Peñuelas.....	3	3,169	0	2	0	1
Ponce 23*.....	1	1	0	0	0	2,758
Ponce 24.....	25	7	6	4	4	12,480
Ponce 25.....	16,361	9	3	4	4	6
Quebradillas.....	4	0	2,976	0	0	1
Rincón.....	0	1,629	1	0	0	0
Río Grande.....	0	1	0	0	1	4,456
Sabana Grande.....	4	0	1	2,476	0	0
Salinas.....	6	3	0	0	3,414	2
San Germán 19.....	1	0	0	582	0	0
San Germán 20.....	11	6	1	4,104	3	4
San Juan 1.....	18,477	12	3	1	5	3
San Juan 2.....	111	17,993	1	1	4	3
San Juan 3.....	120	34	5	11	23	11,966
San Juan 4.....	104	38	2	3	14,461	21
San Juan 5.....	91	39	16,466	10	27	19
San Juan 38*.....	80	13,318	7	5	19	7
San Juan 39*.....	85	27	3	8	8,337	8
San Juan 40*.....	30	5,433	3	0	7	5
San Lorenzo.....	2	1	0	0	6,449	0
San Sebastián.....	13	2	0	5,523	2	2
Santa Isabel 26.....	3	0	2,736	0	0	0
Santa Isabel 27.....	0	1	497	0	1	0
Toa Alta.....	5	3	0	3,301	0	0
Toa Baja 9.....	1	2	0	2,448	0	0
Toa Baja 10.....	20	5	1	4,650	2	2
Trujillo Alto 38.....	12	7	0	0	2,609	1
Trujillo Alto 39.....	7	2	0	0	2,584	1

**RESUMEN OFICIAL DE LOS VOTOS EMITIDOS PARA REPRESENTANTES  
POR ACUMULACION DEL PARTIDO NUEVO PROGRESISTA  
EN LAS ELECCIONES DEL 7 DE NOVIEMBRE DE 1972—(Continuación)**

Precintos	Angel Viera Martínez	Hernán Padilla	Luis Ayala	Antonio Sagardía	José Granados	David Urbina
Utuado.....	0	6,360	0	0	0	0
Vega Alta.....	3,785	0	0	0	0	2
Vega Baja.....	6,874	1	1	0	1	0
Vieques.....	2	0	0	0	0	1,599
Villalba.....	0	2	0	3,630	1	0
Yabucoa.....	4	0	5,850	0	0	0
Yauco.....	3	1	1	0	0	6,199
<b>TOTAL.....</b>	<b>94,525</b>	<b>93,740</b>	<b>89,530</b>	<b>89,306</b>	<b>87,705</b>	<b>81,487</b>

\* Indica es un área geográfica electoral con una Junta Local de Elecciones.

**RESUMEN OFICIAL DE LOS VOTOS EMITIDOS PARA REPRESENTANTES  
POR ACUMULACION DEL PARTIDO POPULAR DEMOCRATICO  
EN LAS ELECCIONES DEL 7 DE NOVIEMBRE DE 1972**

Precintos	Luis E. Ramos Yordán	Severo E. Colberg	Roberto Rexach Benítez	José R. Jarabo	José G. Izquierdo Stella	Olga Cruz Jimenez
Adjuntas 22.....	1	0	0	1,603	0	0
Adjuntas 23.....	2	1	1	2,829	0	1
Aguada.....	3	0	1	4,996	0	0
Aguadilla.....	3	9,763	0	0	0	0
Aguas Buenas.....	2	0	0	4,519	1	2
Aibonito 27.....	1	1	1	0	3,762	2
Aibonito 29.....	0	0	0	1	1,451	0
Añasco.....	4,726	0	0	0	0	0
Arecibo 13.....	2	7,557	0	0	1	0
Arecibo 14.....	5	12,013	2	0	5	13
Arroyo.....	1	3,155	0	0	0	0
Barceloneta.....	1	0	4,280	0	0	0
Barranquitas.....	1	0	1	0	4,528	0
Bayamón 6.....	10	53	6	5	9,670	2
Bayamón 7.....	7	22	11	2	13,646	10
Bayamón 8.....	2	17	4	8	6,114	0
Bayamón 9* (Hato Tejas).....	4,931	8	0	3	5	2
Cabo Rojo.....	1	40	6,638	1	1	2
Caguas 31.....	5	24	6	7	3	16,068
Caguas 32*.....	3	6	1	1	2	5,607
Camuy.....	0	1	5,659	0	0	1
Canóvanas.....	0	6,496	0	0	0	0
Carolina 36*.....	8	7	5	7,933	0	3
Carolina 37.....	27	34	14	10,605	8	21
Carolina 39*.....	0	0	0	1,626	0	0
Cataño.....	5	5	1	4,734	2	2
Cayey.....	0	3	9,887	1	3	1
Ceiba 34.....	0	0	885	0	0	0
Ceiba 35.....	1	1	1,202	2	0	0
Ciales.....	3,680	0	1	1	0	0
Cidra 28.....	1	0	0	0	2,430	0
Cidra 29.....	0	2	0	0	2,592	1
Coamo.....	6,218	1	5	5	0	1
Comerio.....	0	2	0	1	4,282	1
Corozal.....	0	1	0	2	0	6,164
Culebra.....	1	0	0	0	277	0
Dorado 9.....	0	0	0	0	0	2,440
Dorado 10.....	0	0	0	0	0	2,395
Fajardo.....	3	6	5,566	0	0	2
Florida.....	0	0	1,627	0	0	0
Guánica.....	1	3	1	3,589	0	0
Guayama 29.....	2,507	3	0	0	3	1
Guayama 30.....	5,634	9	0	0	0	0
Guayanilla 21.....	0	0	392	0	0	0
Guayanilla 23.....	1	7	4,313	2	1	5
Guaynabo 6.....	10	20	4	13	4,039	9
Guaynabo 7.....	0	0	0	0	1,147	0
Guaynabo 40.....	9	15	7	11	7,682	9
Gurabo.....	1	4	5,530	0	0	0
Hatillo 14.....	0	0	5,753	0	0	0
Hatillo 15.....	0	0	720	0	0	0
Hormigueros.....	0	2,963	0	1	0	0
Humacao.....	5	10,392	6	0	3	1

**RESUMEN OFICIAL DE LOS VOTOS EMITIDOS PARA REPRESENTANTES  
POR ACUMULACION DEL PARTIDO POPULAR DEMOCRATICO  
EN LAS ELECCIONES DEL 7 DE NOVIEMBRE DE 1972—(Continuación)**

Precintos	Luis E. Ramos Yordán	Severo E. Colberg	Roberto Rexach Benítez	José R. Jarabo	José G. Izquierdo Stella	Olga Cruz Jimenez
Isabela.....	3	5	1	0	1	8,004
Jayuya.....	3,004	0	0	2	0	0
Juana Díaz.....	7,185	4	2	1	1	0
Juncos.....	0	5	0	0	3	6,131
Lajas.....	1	3	4,655	0	0	1
Lares.....	5,775	2	2	0	0	0
Las Marías.....	0	2,221	0	0	0	0
Las Piedras 33.....	0	0	0	0	2,221	0
Las Piedras 34.....	0	0	0	0	2,799	0
Loíza.....	1	2,310	0	0	0	0
Luquillo.....	1	1	2,777	0	1	1
Manatí 11.....	0	0	0	1,359	1	0
Manatí 13.....	0	0	0	6,637	0	0
Maricao.....	0	0	0	1,538	0	0
Maunabo.....	0	1	0	2,329	0	0
Mayagüez 17*.....	0	1	1	0	0	2,405
Mayagüez 19*.....	0	4	0	0	1	3,103
Mayagüez 18.....	2	15	1	2	2	14,968
Moca 16.....	0	3	3,720	0	0	0
Moca 17.....	0	0	1,240	0	0	0
Morovis.....	0	1	0	4,897	0	1
Naguabo.....	4,968	1	0	0	0	0
Naranjito.....	0	6,361	0	1	0	0
Orocovis.....	0	0	0	1	4,420	0
Patillas.....	0	4	4,239	1	0	1
Peñuelas.....	0	2	0	0	3,871	0
Ponce 23*.....	3,399	1	0	1	2	1
Ponce 24.....	11,741	20	5	6	0	5
Ponce 25.....	9	25	13	14,270	13	9
Quebradillas.....	0	3	1	0	0	4,057
Rincón.....	0	0	0	0	2,801	1
Río Grande.....	3	4	5,406	0	0	2
Sabana Grande.....	0	3	0	5,926	0	3
Salinas.....	6	17	0	3	0	5,948
San Germán 19.....	0	0	1,008	0	0	0
San Germán 20.....	2	4	6,139	0	1	2
San Juan 1.....	7	20	5	16	2	12,839
San Juan 2.....	27	27	14,850	7	6	16
San Juan 3.....	21	11,703	17	29	12	44
San Juan 4.....	20	32	16	14,892	2	20
San Juan 5.....	14,672	35	16	19	11	20
San Juan 38*.....	25	40	20	8	11,641	13
San Juan 39*.....	30	22	12	14	11	8,348
San Juan 40*.....	9	15	5,315	5	6	8
San Lorenzo.....	1	6,627	0	0	1	0
San Sebastián.....	2	7,659	0	0	1	1
Santa Isabel 26.....	0	2,808	2	0	2	0
Santa Isabel 27.....	0	754	0	0	0	0
Toa Alta.....	4,468	2	1	0	0	0
Toa Baja 9.....	3,838	0	2	0	0	1
Toa Baja 10.....	5,501	8	0	2	7	3
Trujillo Alto 38.....	4	2,895	3	2	2	3
Trujillo Alto 39.....	1	3,374	1	0	0	1

**RESUMEN OFICIAL DE LOS VOTOS EMITIDOS PARA REPRESENTANTES  
POR ACUMULACION DEL PARTIDO POPULAR DEMOCRATICO  
EN LAS ELECCIONES DEL 7 DE NOVIEMBRE DE 1972—(Continuación)**

Precintos	Luis E. Ramos Yordán	Severo E. Colberg	Roberto Rexach Benítez	José R. Jarabo	José G. Izquierdo Stella	Olga Crus Jimenez
Utado.....	7,837	0	0	0	0	0
Vega Alta.....	0	2	2	1	5,321	2
Vega Baja.....	8,555	0	1	0	1	2
Vieques.....	1,890	3	0	0	0	1
Villalba.....	0	3	0	0	4,057	0
Yabucoa.....	3	1	1	7,277	2	1
Yauco.....	5	8,091	0	4	1	0
<b>TOTAL.....</b>	<b>110,835</b>	<b>107,777</b>	<b>102,004</b>	<b>101,751</b>	<b>98,882</b>	<b>98,732</b>

\* Indica es un área geográfica electoral con una Junta Local de Elecciones.

**RESUMEN OFICIAL DE LOS VOTOS EMITIDOS PARA REPRESENTANTES  
POR ACUMULACION DE LOS PARTIDOS DEL PUEBLO, INDEPENDENTISTA  
PUERTORRIQUEÑO, AUTENTICO SOBERANISTA Y UNION PUERTORRIQUEÑA  
EN LAS ELECCIONES DEL 7 DE NOVIEMBRE DE 1972**

Precintos	Roberto Sánchez Vilella (P. P.)	Carlos Gallisá (P. I. P.)	Luis Angel Torres (P. I. P.)	Victor Guillermo Fernández (P. I. P.)	Rafael Hernández Ripoll (P. A. S.)	Teodoro Laboy Pérez (P. U. P.)
Adjuntas 22.....	100	113	0	0	1	1
Adjuntas 23.....	158	211	0	0	2	3
Aguada.....	294	643	0	0	1	5
Aguadilla.....	665	1,002	0	0	6	15
Aguas Buenas.....	229	612	1	0	1	1
Aibonito 27.....	379	453	0	0	1	12
Aibonito 29.....	84	82	0	0	1	1
Añasco.....	217	243	0	0	3	7
Arecibo 13.....	559	562	2	0	2	7
Arecibo 14.....	1,112	1,148	5	0	7	20
Arroyo.....	199	730	0	0	0	0
Barceloneta.....	615	334	0	0	1	10
Barranquitas.....	366	731	1	0	2	5
Bayamón 6.....	1,217	1,574	0	0	9	38
Bayamón 7.....	1,546	1,724	3	1	13	56
Bayamón 8.....	546	742	0	0	9	19
Bayamón 9* (Hato Tejas).....	611	659	0	0	11	23
Cabo Rojo.....	804	1,175	0	0	4	13
Caguas 31.....	1,384	1,894	2	2	7	29
Caguas 32*.....	491	675	0	0	1	17
Camuy.....	246	473	0	0	3	5
Canóvanas.....	619	841	4	0	1	11
Carolina 36*.....	686	631	0	0	4	23
Carolina 37.....	2,121	1,700	4	0	23	71
Carolina 39*.....	8	154	0	0	3	9
Cataño.....	472	710	0	0	5	11
Cayey.....	810	1,037	0	0	0	5
Ceiba 34.....	94	50	0	0	0	0
Ceiba 35.....	185	115	1	0	0	1
Ciales.....	373	294	0	0	2	10
Cidra 28.....	100	300	0	0	1	6
Cidra 29.....	117	369	0	0	2	9
Coamo.....	283	369	0	0	0	5
Comerio.....	243	481	1	0	1	10
Corozal.....	141	378	0	0	3	31
Culebra.....	4	1	38	0	0	0
Dorado 9.....	225	154	0	0	0	1
Dorado 10.....	289	262	0	0	5	4
Fajardo.....	539	602	0	5	6	13
Florida.....	191	161	0	0	1	3
Guánica.....	397	481	0	0	2	8
Guayama 29.....	230	394	0	0	0	3
Guayama 30.....	604	664	0	0	4	5
Guayanilla 21.....	18	42	0	0	0	2
Guayanilla 23.....	415	621	0	0	2	3
Guaynabo 6.....	606	651	2	0	1	17
Guaynabo 7.....	48	84	0	0	5	8
Guaynabo 40.....	955	906	3	0	4	33
Gurabo.....	379	542	0	0	2	4
Hatillo 14.....	170	465	0	0	2	8
Hatillo 15.....	23	29	0	0	0	3
Hormigueros.....	523	262	0	0	2	6
Humacao.....	956	635	1	0	6	5



**RESUMEN OFICIAL DE LOS VOTOS EMITIDOS PARA REPRESENTANTES  
POR ACUMULACION DE LOS PARTIDOS DEL PUEBLO, INDEPENDENTISTA  
PUERTORRIQUEÑO, AUTENTICO SOBERANISTA Y UNION PUERTORRIQUEÑA  
EN LAS ELECCIONES DEL 7 DE NOVIEMBRE DE 1972—(Continuación)**

Precintos	Roberto Sánchez Vilella (P. P.)	Carlos Gallisá (P. I. P.)	Luis Angel Torres (P. I. P.)	Victor Guillermo Fernández (P. I. P.)	Rafael Hernández Ripoll (P. A. S.)	Teodoro Laboy Pérez (P. U. P.)
Isabela.....	556	908	0	0	0	3
Jayuya.....	183	351	2	0	0	0
Juana Díaz.....	599	411	0	1	6	5
Juncos.....	367	499	0	0	2	9
Lajas.....	599	352	0	0	3	8
Lares.....	401	824	0	0	1	16
Las Marías.....	179	147	0	0	1	4
Las Piedras 33.....	164	94	0	0	1	4
Las Piedras 34.....	124	87	0	0	0	1
Loíza.....	223	272	0	0	1	3
Luquillo.....	209	197	0	0	3	7
Manatí 11.....	105	97	0	0	2	3
Manatí 13.....	474	694	0	0	3	40
Maricao.....	129	44	1	56	2	1
Maunabo.....	270	432	0	0	3	60
Mayagüez 17*.....	133	129	0	0	8	11
Mayagüez 19*.....	245	257	1	0	1	6
Mayagüez 18.....	1,836	1,600	7	0	2	21
Moca 16.....	111	366	0	0	1	2
Moca 17.....	19	83	0	0	0	2
Morovis.....	263	339	1	0	5	13
Naguabo.....	234	230	0	0	3	4
Naranjito.....	191	417	0	0	0	24
Orocovis.....	109	329	0	0	2	4
Patillas.....	288	424	0	0	4	6
Peñuelas.....	327	555	0	0	1	4
Ponce 23*.....	271	240	0	0	7	20
Ponce 24.....	1,552	1,267	12	1	20	56
Ponce 25.....	2,229	1,714	1	0	10	99
Quebradillas.....	197	437	0	0	0	3
Rincón.....	163	207	1	0	0	1
Río Grande.....	329	490	2	0	1	5
Sabana Grande.....	380	277	0	0	1	6
Salinas.....	482	477	3	0	15	7
San Germán 19.....	93	55	0	0	1	3
San Germán 20.....	965	690	10	0	3	4
San Juan 1.....	1,887	1,788	5	2	49	76
San Juan 2.....	1,656	1,787	2	1	23	59
San Juan 3.....	1,746	2,183	2	3	6	67
San Juan 4.....	1,833	2,261	4	2	14	78
San Juan 5.....	2,237	2,794	0	2	16	102
San Juan 38*.....	1,747	1,618	0	0	9	48
San Juan 39*.....	1,286	1,395	3	7	6	36
San Juan 40*.....	804	838	0	1	4	13
San Lorenzo.....	204	416	0	0	2	15
San Sebastián.....	372	1,566	0	0	1	7
Santa Isabel 26.....	236	313	0	0	3	9
Santa Isabel 27.....	38	68	0	0	0	2
Toa Alta.....	282	425	0	0	1	5
Toa Baja 9.....	342	387	0	0	7	6
Toa Baja 10.....	932	822	0	0	5	16
Trujillo Alto 38.....	458	433	0	0	1	13
Trujillo Alto 39.....	433	466	1	0	2	9

**RESUMEN OFICIAL DE LOS VOTOS EMITIDOS PARA REPRESENTANTES  
POR ACUMULACION DE LOS PARTIDOS DEL PUEBLO, INDEPENDENTISTA  
PUERTORRIQUEÑO, AUTENTICO SOBERANISTA Y UNION PUERTORRIQUEÑA  
EN LAS ELECCIONES DEL 7 DE NOVIEMBRE DE 1972—(Continuación)**

Precintos	Roberto Sánchez Vilella (P. P.)	Carlos Gallisá (P. I. P.)	Luis Angel Torres (P. I. P.)	Victor Guillermo Fernández (P. I. P.)	Rafael Hernández Ripoll (P. A. S.)	Teodoro Laboy Pérez (P. U. P.)
Utua do.....	576	730	0	0	2	2
Vega Alta.....	632	592	0	0	3	36
Vega Baja.....	715	1,111	0	0	2	12
Vieques.....	254	152	0	0	2	2
Villalba.....	284	183	1	0	1	2
Yabucoa.....	533	691	0	0	1	4
Yauco.....	723	808	0	0	3	7
<b>TOTAL.....</b>	<b>59,855</b>	<b>70,034</b>	<b>127</b>	<b>84</b>	<b>448</b>	<b>1,706</b>

\* Indica es un área geográfica electoral con una Junta Local de Elecciones.

**RESUMEN OFICIAL DE LOS VOTOS EMITIDOS PARA SENADORES POR  
DISTRITOS EN LAS ELECCIONES DEL 7 DE NOVIEMBRE DE 1972**

DISTRITO SENATORIAL NUM. I (San Juan)												
PRECINTO	Juan A. Palerm Alfonso	Sila Nazario de Ferrer	Néstor Carrasquillo Mulero	Alfonso Román García	Alberto Umpierre	Amílcar Matos	Milton Pabón	Norman Pietri	José Muñoz Matos	Pablo López Dávila	Ricardo E. Castillo	Joaquín Méndez García
San Juan (1)	19,533	19,467	14,200	14,144	71	67	1,630	1,638	54	49	127	135
San Juan (2)	18,928	18,932	15,966	15,944	63	63	1,547	1,548	29	29	115	117
San Juan (3)	12,976	12,983	12,775	12,768	109	91	2,007	2,002	28	26	142	141
San Juan (4)	15,394	15,405	15,955	15,944	82	82	2,055	2,050	21	21	118	119
San Juan (5)	17,597	17,588	16,067	16,247	60	58	2,457	2,459	17	17	223	224
TOTAL	84,368	84,355	74,963	75,047	385	361	9,696	9,697	149	142	725	736

DISTRITO SENATORIAL NUM. II (Bayamón)												
PRECINTO	Mario Gaztambide	Rubén Rivera Ramos	Jesús E. Palmer	Raúl Latoni Rivera	José Luis López	Pedro R. Rodríguez	Elías González Mathews	Vidal Cintrón	José A. Cuestas Piñas	Ulises Narráez	Gilberto Caldero	José F. Carmona
Bayamón (6)	10,095	10,144	10,441	10,439	61	60	1,302	1,266	9	9	51	42
Bayamón (7)	12,794	12,874	14,709	14,689	81	80	1,638	1,638	13	13	87	82
Bayamón (8)	5,469	5,460	5,341	5,340	35	31	654	654	9	9	47	45
Bayamón (9)	5,361	5,374	5,288	5,283	37	34	649	637	12	11	44	40
Cataño	5,807	5,802	5,040	5,038	23	25	467	467	5	7	14	15
Corozal	5,655	5,648	6,178	6,174	12	12	392	392	2	2	28	28
Dorado (9)	1,143	1,143	2,616	2,616	46	45	150	151	1	1	7	7
Dorado (10)	1,667	1,676	2,680	2,680	26	25	216	200	5	5	32	31
Guaynabo (6)	5,479	5,475	4,411	4,410	27	25	558	558	1	1	5	5
Guaynabo (7)	865	865	1,186	1,186	2	2	78	87	5	5	5	5
Naranjito	3,632	3,635	6,501	6,504	23	23	378	377	0	0	33	31
Toa Alta	3,380	3,329	4,611	4,615	35	36	402	395	1	2	6	6
Toa Baja (9)	2,740	2,738	4,066	4,069	78	79	423	413	7	7	6	6
Toa Baja (10)	5,003	5,000	6,046	6,040	39	48	839	831	5	5	24	22
TOTAL	69,090	69,163	80,114	80,083	525	525	8,157	8,066	75	77	385	362

DISTRITO SENATORIAL NUM. III (Arecibo)												
PRECINTO	Calixto Calero Juarbe	César Rosa Febles	Juan Cancel Ríos	Juan Maldonado Torres	Hermínio Seijo	Alfredo Sierra	Félix Francisco Rodríguez	Francisco Jiménez Tosado	Carmen M. Lafontaine	Luis Martínez Solas	Félix González	Francisco Seijo
Manatí (11)	1,218	1,220	1,403	1,399	7	7	113	112	2	2	5	4
Vega Alta (11)	3,900	3,900	5,636	5,624	167	174	547	528	5	5	36	36
Vega Baja (11)	7,117	7,123	8,860	8,843	111	106	1,046	1,046	1	1	12	12
Morovis (12)	3,800	3,802	5,046	5,046	56	56	324	325	3	3	13	13
Orocovis (12)	4,318	4,318	4,505	4,508	5	5	299	299	2	2	4	4
Chales (12)	3,318	3,320	3,768	3,764	143	148	360	350	2	2	10	10
Jayuya (12)	2,815	2,814	3,063	3,063	57	57	336	336	1	1	4	4
Manatí (13)	6,110	6,160	6,948	6,920	27	27	679	667	2	2	40	40
Barceloneta (13)	3,259	3,256	4,506	4,493	188	188	304	304	2	2	15	15
Florida (13)	1,425	1,424	1,705	1,706	31	31	173	175	1	1	3	3
Arecibo (14)	6,617	6,613	7,837	7,825	83	84	548	555	2	2	10	10
Hatillo (14)	10,837	10,837	12,440	12,438	96	97	1,424	1,422	7	7	33	33
Hatillo (15)	4,232	4,228	5,672	5,675	11	11	408	414	3	3	6	6
Carmy	4,619	4,619	5,799	5,793	40	38	408	404	3	3	5	5
Quebradilla	3,054	3,048	4,181	4,185	8	8	1,003	1,015	0	0	12	12
Isabela	5,694	5,703	8,317	8,308	92	88	1,003	1,015	0	0	6	6
Hatillo (15)	5,415	5,415	722	721	0	0	25	25	0	0	3	3
TOTAL	72,763	72,800	90,408	90,305	1,122	1,120	7,932	7,924	36	36	218	214

\* Indica los que salieron electos.

**RESUMEN OFICIAL DE LOS VOTOS EMITIDOS PARA SENADORES POR  
DISTRITOS EN LAS ELECCIONES DEL 7 DE NOVIEMBRE DE 1972—(Cont.)**

PRECINTO	DISTRITO SENATORIAL NUM. IV (Mayaguez - Aguadilla)										TOTAL	
	César Hernández	José A. Caro Alvarez	Julio Irving Rodríguez	Miguel Deynes Soto	José Muñoz Silva	Crescenciano Ramos	Francisco Gansbal López	Angel E. Valdez Quintana	Roberto Pérez Bonilla	Abraham Rivera Mercado		Eduardo Jiménez Arce
Aguadilla	9,044	9,025	10,210	10,248	69	69	906	897	6	6	23	21
Moca (16)	3,481	3,447	3,842	3,902	6	6	384	373	0	0	3	2
Moca (17)	1,419	1,363	1,258	1,258	5	5	76	73	0	0	1	1
Aguada	4,571	4,568	5,198	5,200	37	35	607	604	1	1	5	6
Rincón	1,886	1,719	2,816	2,802	27	27	503	507	0	0	2	2
Añasco	4,033	4,031	4,927	4,925	21	21	506	507	3	3	6	6
Mayaguez (17)	1,502	1,501	2,454	2,454	15	14	136	132	8	8	11	11
Mayaguez (18)	2,238	2,243	3,267	3,260	8	8	232	232	2	2	2	2
Mayaguez (19)	12,740	12,738	16,745	16,800	73	61	1,590	1,578	3	3	33	31
San Sebastián	5,677	5,683	7,900	7,890	23	23	1,490	1,490	1	1	14	11
Las Marias	1,247	1,247	2,320	2,317	29	28	150	151	1	1	4	4
Maricao	1,248	1,247	1,612	1,612	6	6	70	71	2	2	1	1
Hormigueros	1,671	1,671	3,256	3,256	6	6	225	222	2	2	6	6
San Germán (19)	4,405	4,408	6,720	6,715	3	3	60	60	0	0	3	3
San Germán (20)	4,608	4,613	7,102	7,072	22	21	1,107	1,098	3	3	7	8
Cabo Rojo	2,866	2,866	4,989	4,988	45	47	326	321	4	4	23	41
Lejés	2,866	2,866	4,989	4,988	45	47	326	321	4	4	10	10
TOTAL	63,306	63,349	85,061	85,519	522	491	8,437	8,374	41	40	152	166

PRECINTO	DISTRITO SENATORIAL NUM. V (Ponce)										TOTAL	
	Héctor Martínez	Mario R. Antommatel	José M. Méndez Moll	José O. Torres Ferosa	José Luis Galarza	Efraín Gogías	Carlos De Jesús	Luis A. Estremera	Benigno Barbosa	Manuel Rodríguez		José Francisco Pérez
Sabana Grande	2,602	2,605	6,148	6,140	24	23	263	261	1	1	6	6
Guánica	3,492	3,496	3,827	3,807	36	37	423	417	4	2	8	8
Yauco	6,460	6,462	8,424	8,392	55	50	768	767	7	6	13	13
Guayanilla (21)	6,320	6,320	8,395	8,393	0	0	30	30	0	0	2	2
Lares	4,191	4,193	6,984	6,978	26	26	823	823	1	1	16	16
Utuado	6,593	6,603	8,993	8,923	153	118	718	715	2	2	2	2
Adjuntas (22)	2,382	2,381	1,652	1,651	12	12	104	104	1	1	1	1
Adjuntas (23)	3,253	3,251	2,932	2,921	11	11	208	213	2	2	6	6
Petuelías	3,259	3,268	4,978	4,986	39	35	570	572	1	1	7	8
Guayanilla (23)	2,873	2,868	3,446	3,440	3	0	539	535	7	7	24	23
Ponce (24)	13,261	13,242	12,732	12,711	33	37	1,227	1,223	20	20	96	94
Ponce (25)	17,988	17,981	15,732	15,734	54	84	1,584	1,586	13	12	211	207
TOTAL	68,229	68,256	78,066	78,108	541	547	7,508	7,465	62	57	395	392

\* Indica los que salieron electos.

RESUMEN OFICIAL DE LOS VOTOS EMITIDOS PARA SENADORES POR  
DISTritos EN LAS ELECCIONES DEL 7 DE NOVIEMBRE DE 1972—(Cont.)

PRECINCTO	DISTRITO SENATORIAL NUM. VI (Guayama)										
	Frank Bellafiores	Peter Kryzanowski	Edwin L. Bello	Juan Rivera Ortiz	Manuel Pagán Colhazo	Víctor R. Vázquez	Jacinto Rivera Solóvín	Roberto Gutiérrez	Amadid Ortiz Santiago	Hugo Torres Luciano	Héctor L. Berrios
Villasb.	3,731	3,728	4,183	4,187	19	17	179	180	1	1	3
Juana Díaz	6,498	6,244	7,633	7,672	19	21	371	367	6	11	12
Santa Isabel (26)	2,747	2,730	2,985	2,990	11	11	277	234	3	2	9
Santa Isabel (27)	5,511	5,511	2,780	2,780	4	4	63	62	0	9	2
Coamo	5,760	5,750	6,512	6,513	23	24	322	319	1	10	10
Salinas	3,620	3,620	3,762	3,762	16	15	416	421	16	11	8
Albionito (27)	2,421	2,421	3,762	3,762	17	15	387	379	21	12	13
Barraquitas	2,908	2,907	4,665	4,704	40	40	713	714	2	9	9
Agua Buenas	1,849	1,848	4,564	4,560	38	37	464	461	2	10	10
Cidra (28)	2,867	2,867	2,492	2,511	28	30	599	604	0	3	3
Cidra (29)	6,376	6,372	10,581	10,555	20	20	260	260	0	6	6
Clayey	5,575	5,572	10,500	10,488	42	46	1,081	1,093	1	10	9
Albionito (28)	2,008	2,004	2,621	2,621	12	11	77	77	1	2	2
Guayama (29)	4,601	4,601	5,093	5,093	11	13	377	370	0	5	5
Guayama (30)	1,918	1,917	2,441	2,445	52	52	536	536	4	5	5
Maunabo	3,392	3,394	4,405	4,435	52	52	445	442	3	63	70
Patillas	2,675	2,676	3,271	3,261	9	9	398	398	4	6	6
Arroyo							655	655	0	0	0
TOTAL	60,936	60,813	82,063	82,116	454	462	7,958	7,915	54	184	189

PRECINCTO	DISTRITO SENATORIAL VII (Humacao)											
	Amaury Rodríguez	Rafael Quiles Fernández	Gilberto Rivera Ortiz	Rafael Martí Nuñez	Frank E. Rodríguez	Héctor A. Castro Díaz	Jaime L. Vázquez	José E. Pérez Vallé	José Rodríguez	José Rosado	Augusto César Sánchez	Rafael Cotto González
Caguas (31)	14,403	14,437	17,330	17,290	75	73	1,804	1,775	4	4	63	61
Caguas (32)	5,201	5,176	5,925	5,913	26	25	571	569	1	1	22	20
Juncos	4,278	4,278	6,455	6,450	24	22	470	469	3	3	9	9
Gurabo	3,666	3,671	5,741	5,741	44	46	531	531	2	2	5	4
San Lorenzo	6,639	6,553	6,764	6,741	18	17	350	350	1	1	15	15
Yabucoa	5,778	5,778	7,171	7,171	16	16	514	514	1	1	4	4
Las Piedras (33)	2,976	2,972	2,296	2,290	40	38	86	86	1	1	5	5
Las Piedras (34)	1,610	1,612	2,909	2,909	16	16	79	79	1	1	1	1
Humacao	6,225	6,215	11,172	11,048	60	60	683	684	1	1	4	4
Negambo	4,238	4,227	5,133	5,129	18	20	187	184	3	3	4	4
Celba (34)	835	836	938	940	15	15	39	39	0	0	2	2
Celba (35)	972	941	1,305	1,304	28	30	92	92	2	2	2	2
Río Grande	4,598	4,608	5,646	5,646	20	20	490	490	2	2	6	6
Luquillo	2,556	2,555	2,925	2,923	21	21	195	199	3	3	25	16
Peñalvo	5,909	5,917	5,888	5,878	28	28	463	463	4	4	12	4
Culebra	5,149	5,149	5,284	5,284	1	1	38	38	0	0	0	0
Vieques	1,662	1,662	1,937	1,937	67	67	132	132	1	1	4	4
TOTAL	71,596	71,317	89,812	89,594	523	513	6,724	6,710	28	30	184	161

PRECINCTO	DISTRITO SENATORIAL NUM. VIII (Carolina)											
	Román Santos Isaac	Ramón F. Calderón	Ramón Rivera Valentín	Neftalí Hernández González	Carlos J. Recoto	Rigoberto Balbuena	Imlis B. Pérez	Jesús Vargas Rodríguez	Félix Ramos del Valle	Imlis A. González	Carlos Crespo	José Vázquez Aybar
Canovanas	3,414	3,417	6,704	6,708	84	84	1,007	1,002	1	1	14	14
Loíza	3,675	3,672	2,431	2,431	18	18	236	236	1	1	5	5
Carolina (36)	5,967	5,969	8,409	8,391	60	56	633	632	4	4	23	23
Carolina (37)	11,915	11,915	11,884	11,884	88	72	1,312	1,312	25	25	109	109
San Juan (38)	13,756	13,805	12,881	12,877	72	63	1,967	1,961	12	12	136	127
Trujillo Alto (38)	2,817	2,828	3,180	3,162	50	52	412	412	7	7	26	26
Trujillo Alto (39)	2,719	2,731	3,563	3,542	147	164	405	474	3	3	15	15
Trujillo Alto (40)	8,914	8,957	9,282	9,269	38	45	1,234	1,231	3	3	91	90
San Juan (39)	1,259	1,259	1,626	1,626	8	8	154	154	3	3	0	0
Carolina (39)	5,784	5,717	5,847	5,829	20	20	839	842	4	4	41	42
San Juan (40)	8,135	8,143	8,287	8,286	49	46	820	821	4	4	67	67
Guaynabo (40)												
TOTAL	68,406	68,413	74,056	74,015	634	618	9,287	9,275	74	69	541	527

\* Indica los que salieron electos.

**RESUMEN OFICIAL DE LOS VOTOS EMITIDOS PARA LOS CANDIDATOS A  
REPRESENTANTES A LA CAMARA POR DISTRITOS REPRESENTATIVOS  
EN LAS ELECCIONES GENERALES CELEBRADAS EN EL DIA  
7 DE NOVIEMBRE DE 1972**

DISTRITO SENATORIAL DISTRITO REPRESENTATIVO PRECINTO	CANDIDATOS POR PARTIDO					
	P. N. P.	P. P. D.	P. P.	P. I. P.	P. A. S.	P. U. P.
<b>DTTO. SEN. I (San Juan)</b>						
D. R. San Juan 1.....	*Angel Fonseca Jimenez 19,494	Vicente Rivera Ortega 14,171	Juan R. Fernández 69	Andrés E. Martínez Vera 1,575	Agustín Villard Díaz 49	Antonio Morales Ramírez 153
D. R. San Juan 2.....	*Danny López Soto 18,862	Esteban Rodríguez Estrella 15,946	José L. Gándara Sánchez 75	Luis Alonso Vega 1,550	Erasmus Berrios Rosado 29	Pedro Ruíz 113
D. R. San Juan 3.....	*Nector Collazo 12,883	Enrique Umpierre Suárez 12,769	Angel Feliciano 96	Michel J. Godreau Robles 2,021	Aguila Lebrón Rios 39	Nydia M. García Marchand 135
D. R. San Juan 4.....	Damian Rosa Fonseca 15,323	*José Ramón Morales 15,945	Rigoberto Santiago Rodríguez 104	Angel L. Pérez Rodríguez 2,049	Antonio Emanuelli 23	Narciso Noel Rodríguez 144
D. R. San Juan 5.....	*Ramón Ramos Vaello 17,533	Luis Jiménez Meléndez 16,077	José P. Marrero Rivera 61	Rafael H. Marchand 2,455	Félix Rivera Vega 17	Miguel Rodríguez 225
<b>DTTO. SEN. II (Bayamón)</b>						
<b>Dtto. Rep. 6</b>	*Ramón	José A.	Alfonso E.	Victor		Victor
Bayamón 6.....	Luis Rivera 10,126	Prieto 10,436	Bonini 62	Sánchez Acevedo 1,258	0	Díaz Rodríguez 38
Guaynabo 6.....	5,464	4,416	25	558	0	31
<b>TOTAL.....</b>	<b>15,590</b>	<b>14,852</b>	<b>87</b>	<b>1,816</b>	<b>0</b>	<b>69</b>
<b>Dtto. Rep. 7</b>	Anibal	*Rafael	Fernando	Miguel	Luis O.	Eladio
Bayamón 7.....	Vázquez Negrón 12,854	Machín 14,658	Zeno Fuentes 77	Vergara Ramos 1,620	Vega Planas 13	Zayas Santos 79
Guaynabo 7.....	866	1,180	3	87	5	5
<b>TOTAL.....</b>	<b>13,720</b>	<b>15,838</b>	<b>80</b>	<b>1,707</b>	<b>18</b>	<b>84</b>
<b>Dtto. Rep. 8</b>	Joaquín	*Blas C.	Elías	José A.	Miguel	Salvador
Bayamón 8.....	Ortiz Alvarado 5,404	Bou 6,320	Toledo Rivera 31	Bou 621	Malavé Vargas 9	Negrón 42
Corozal.....	5,647	6,200	12	391	2	28
Naranjito.....	3,664	6,496	24	373	0	30
<b>TOTAL.....</b>	<b>14,715</b>	<b>19,016</b>	<b>67</b>	<b>1,385</b>	<b>11</b>	<b>100</b>

\* Indica fue electo.

**RESUMEN OFICIAL DE LOS VOTOS EMITIDOS PARA LOS CANDIDATOS A  
REPRESENTANTES A LA CAMARA POR DISTRITOS REPRESENTATIVOS  
EN LAS ELECCIONES GENERALES CELEBRADAS EN EL DIA  
7 DE NOVIEMBRE DE 1972—(Continuación)**

DISTRITO SENATORIAL DISTRITO REPRESENTATIVO PRECINTO	CANDIDATOS POR PARTIDO						
	P. N. P.	P. P. D.	P. P.	P. I. P.	P. A. S.	P. U. P.	
Dtto. Rep. 9	José A. Martínez	*Luis F. Díaz García	Rafael I. Sánchez	Victor R. Sto. domingo	Hilda E. Serrano	Juan J. Román	
Bayamón 9.....	5,382	5,268	36	632	13	44	
Dorado 9.....	1,143	2,616	46	152	1	2	
Toa Alta.....	3,377	4,631	34	395	1	7	
Toa Baja 9.....	2,737	4,077	79	408	7	6	
TOTAL.....	12,639	16,592	195	1,587	22	59	
Dtto. Rep. 10	Domingo Ríos Román	*Francisco Báez Sánchez	Nestor Cruz Crespo	Luis Clemente Ferrant	Jesús H. Marrero	Hiram Carrasquillo	
Cataño.....	5,803	5,041	23	669	7	15	
Dorado 10.....	1,666	2,676	31	223	6	8	
Toa Baja 10.....	5,005	6,041	43	836	5	23	
TOTAL.....	12,474	13,758	97	1,728	18	46	
Dtto. SEN. III (Arecibo)	Ana Z. Oquendo de Martínez	*Manuel Vélez Ithier	Monserate Vázquez	Evaristo Otero Rosa	Santos Rodríguez Ginés	Margarita Colón Cintrón	
Dtto. Rep. 11	1,217	1,401	7	114	2	6	
Manatí 11.....	3,899	5,634	166	543	5	37	
Vega Alta.....	7,079	8,846	110	1,042	1	12	
Vega Baja.....	TOTAL.....	12,195	15,881	283	1,699	8	55
Dtto. Rep. 12	Manuel González Villafañe	*Victor A. Colón	Angel Cabiya San Miguel	Fulgencio Rodríguez	Tomás C. Lafontaine	Antonio A. Rodríguez	
Ciales.....	3,321	3,760	143	254	2	10	
Jayuya.....	2,814	3,063	57	334	1	4	
Morovis.....	3,699	5,041	56	325	3	13	
Orocovis.....	4,324	4,506	5	299	2	4	
TOTAL.....	14,158	16,370	261	1,212	8	31	
Dtto. Rep. 13	Carmen Laureano Ortega	*Frank Coss	Antonio Rosario Román	Luciano Sánchez Martínez	Pedro Acevedo Carrión	David Cuevas Vélez	
Arecibo 13.....	6,594	7,869	109	549	2	10	
Barceloneta.....	3,338	4,454	192	299	3	15	
Florida.....	1,419	1,705	32	179	1	3	
Manatí 13.....	6,138	6,940	34	671	4	40	
TOTAL.....	17,489	20,968	367	1,698	10	68	

\* Indica fue electo.

**RESUMEN OFICIAL DE LOS VOTOS EMITIDOS PARA LOS CANDIDATOS A  
REPRESENTANTES A LA CAMARA POR DISTRITOS REPRESENTATIVOS  
EN LAS ELECCIONES GENERALES CELEBRADAS EN EL DIA  
7 DE NOVIEMBRE DE 1972—(Continuación)**

DISTRITO SENATORIAL DISTRITO REPRESENTATIVO PRECINTO	CANDIDATOS POR PARTIDO						
	P. N. P.	P. P. D.	P. P.	P. I. P.	P. A. S.	P. U. P.	
Dtto. Rep. 14	José H. Toledo Toledo	*Efraín Siverio Rodríguez	Sixto Valentín Picón	Edwin (Wito) Curbelo	Plácido Acevedo Soto	Manuela Moraza Maestre	
Arecibo 14.....	10,834	12,432	43	1,057	7	32	
Hatillo 14.....	4,233	5,678	9	423	3	5	
TOTAL.....	15,067	18,110	52	1,480	10	37	
Dtto. Rep. 15	Francisco Rivera López	*Victor M. Cáceres Morell	Ramón Valle	Víctor Alma Barreto	Francisco Corchado	Miguel A. Mangual De Jesús	
Camuy.....	4,660	5,787	38	398	3	5	
Hatillo 15.....	415	722	0	25	0	3	
Isabela.....	5,672	8,287	154	992	1	12	
Quebradillas.....	3,053	4,183	8	405	0	6	
TOTAL.....	13,800	18,979	200	1,820	4	26	
DTTO. SEN. IV (Mayagüez - Aguadilla)	Joaquín Acevedo Moreno	*Gil Morales Rivera	Rafael Cuevas	Baltazar Quiñones Elías	Edwin Torres Hernández	Leonardo González Gómez	
Dtto. Rep. 16	9,079	10,194	75	918	6	21	
Aguadilla.....	3,470	3,852	6	383	0	2	
Moca 16.....	TOTAL.....	12,549	14,046	81	1,301	6	23
Dtto. Rep. 17	Juan F. Rosario	*Agapito Crespo Pérez	Angelita Martínez	Roberto Acevedo Lorenzo	Angel L. González	.....	
Aguada.....	4,573	5,194	34	609	1	.....	
Añasco.....	4,040	4,928	23	202	3	.....	
Mayagüez 17.....	1,502	2,449	23	133	8	.....	
Moca 17.....	1,418	1,253	1	73	0	.....	
Rincón.....	1,690	2,813	37	203	0	.....	
TOTAL.....	13,223	16,637	118	1,220	12	.....	
Dtto. Rep. 18	Ildefonso Freire	*Benjamín Rivera Ortiz	Pedro Amieiro	Juan D. Bonet Ayendez	Tito Rivera Ríos	Cesar Quiñones Torres	
Mayagüez 18.....	12,752	16,634	59	1,574	5	25	
Dtto. Rep. 19	Onofre Torres González	*José R. Román Cardona	Manuel E. Vélez Ramírez	Ariel Colón Pratts	Pedro G. González	Pedro J. Rodríguez Valentín	
Hormigueros.....	1,967	3,241	77	218	4	6	
Las Marías.....	1,305	2,307	28	152	1	4	
Maricao.....	1,247	1,612	7	71	2	1	
Mayagüez 19.....	2,238	3,252	5	222	2	10	
San Germán 19.....	612	1,040	3	56	0	3	
San Sebastián.....	5,698	7,840	23	1,501	3	12	
TOTAL.....	13,067	19,292	143	2,220	12	36	

\* Indica fue electo.



**RESUMEN OFICIAL DE LOS VOTOS EMITIDOS PARA LOS CANDIDATOS A  
REPRESENTANTES A LA CAMARA POR DISTRITOS REPRESENTATIVOS  
EN LAS ELECCIONES GENERALES CELEBRADAS EN EL DIA  
7 DE NOVIEMBRE DE 1972—(Continuación)**

DISTRITO SENATORIAL DISTRITO REPRESENTATIVO PRECINTO	CANDIDATOS POR PARTIDO					
	P. N. P.	P. P. D.	P. P.	P. I. P.	P. A. S.	P. U. P.
Dtto. Rep. 20	Miguel A. Ferrer Rodríguez	*Jorge A. Ramos Comas	Nelson Hernández Collado	Mario A. Agrait Marty	.....	Edgar Sosa Ferrer
Cabo Rojo.....	4,563	7,114	34	1,110	.....	54
Lajas.....	2,860	5,001	52	321	.....	9
San Germán 20.....	4,393	6,745	67	623	.....	7
TOTAL.....	11,816	18,860	153	2,054	.....	70
Dtto. SEN. V (Ponce) Dtto. Rep. 21	Virgilio Gutierrez Vázquez	*Presby Santiago	Miguel García Del Toro	Domingo Rivera Lucena	Eloy Torres Rivera	Antonio M. López Mercado
Guánica.....	3,543	3,816	38	412	4	9
Guayanilla 21.....	323	394	0	39	0	2
Sabana Grande.....	2,602	6,154	26	259	1	6
Yauco.....	6,457	8,428	55	767	11	10
TOTAL.....	12,925	18,792	119	1,477	16	27
Dtto. Rep. 22	Jorge Marín Báez	*Jorge Orama Monroig	Leonides Graulau Quiñones	Carlos M. Mercado Galarza	Luis R. Morales	Herminio González
Adjuntas 22.....	1,575	1,651	24	104	1	1
Lares.....	4,196	6,080	27	823	1	16
Utuado.....	6,558	8,164	118	687	2	2
TOTAL.....	12,329	15,895	169	1,614	4	19
Dtto. Rep. 23	Israel Rivera Sotomayor	*José M. Novoa González	Concepción Cruz Torres	Gumersindo Velázquez Rosa	Jesús Vélez	René Santos Torres
Adjuntas 23.....	2,381	2,925	11	201	3	6
Guayanilla 23.....	3,254	4,588	38	571	4	9
Peñuelas.....	3,234	3,971	88	536	1	5
Ponce 23.....	2,861	3,543	5	232	7	27
TOTAL.....	11,730	15,027	142	1,540	15	47
Dtto. Rep. 24	*Orlando Velázquez Iglesias	Aldío Alvarado Soto	Salvador Préstamo	Juan M. Borrero Bodón	Julia Acevedo	Manuel Caballero Fernández
Ponce 24.....	13,240	12,696	23	1,223	20	103
Dtto. Rep. Ponce 25.....	*José E. Salich	Benjamín Montes Almodovar	Eugenio Limardo	Luis E. Alvarado De los Santos	Victor Vélez Ocasio	Jorge Colón Rosa
	17,986	15,756	54	1,572	12	206

\* Indica fue electo.

**RESUMEN OFICIAL DE LOS VOTOS EMITIDOS PARA LOS CANDIDATOS A  
REPRESENTANTES A LA CAMARA POR DISTRITOS REPRESENTATIVOS  
EN LAS ELECCIONES GENERALES CELEBRADAS EN EL DIA  
7 DE NOVIEMBRE DE 1972—(Continuación)**

DISTRITO SENATORIAL DISTRITO REPRESENTATIVO PRECINTO	CANDIDATOS POR PARTIDO					
	P. N. P.	P. P. D.	P. P.	P. I. P.	P. A. S.	P. U. P.
<b>Dtto. SEN. VI (Guayama)</b>						
Dtto. Rep. 26	Tito A. Marrero	*Efraín Bermúdez	Doel López	Vicente Meléndez	Pedro Rivera Contreras	José A. Vega Rivera
Juana Díaz.....	6,396	7,620	51	357	6	11
Santa Isabel 26.....	2,736	3,036	11	201	3	9
Villalba.....	3,731	4,168	45	178	1	4
<b>TOTAL.....</b>	<b>12,863</b>	<b>14,824</b>	<b>107</b>	<b>736</b>	<b>10</b>	<b>24</b>
<b>Dtto. Rep. 27</b>	Cristino (Sonny) Capps	*Carlos Luis Torres	Cristobal Pagán Ríos	Héctor Rivera Sánchez	Alfredo Ortíz Ortíz	Fernando Santiago Dieppa
Aibonito 27.....	2,424	3,762	16	365	1	12
Coamo.....	5,753	6,534	25	389	1	10
Salinas.....	3,605	6,294	13	419	20	8
Santa Isabel 27.....	510	780	4	64	0	2
<b>TOTAL.....</b>	<b>12,292</b>	<b>17,370</b>	<b>58</b>	<b>1,237</b>	<b>22</b>	<b>32</b>
<b>Dtto. Rep. 28</b>	José M. Matos Berrios	*Eloy Aponte Colón	Rádames Camacho	Francisco Vequilla Zayas	Gregorio Velázquez	Josefina Santos Luna
Aguas Buenas.....	3,647	4,656	30	593	3	3
Barranquitas.....	3,403	4,700	41	723	2	8
Cidra 28.....	1,849	2,510	21	259	1	8
Comerio.....	2,967	4,518	37	451	2	10
<b>TOTAL.....</b>	<b>11,866</b>	<b>16,384</b>	<b>129</b>	<b>2,026</b>	<b>8</b>	<b>29</b>
<b>Dtto. Rep. 29</b>	Francisco Navarro Mendía	*Rafael Coca Navas	Luis J. Ríos Martínez	Ramón Sánchez	Porfirio Meléndez	Lino Rodríguez Aponte
Aibonito 29.....	576	1,497	11	75	1	2
Cayey.....	6,368	10,560	44	1,093	3	3
Cidra 29.....	2,367	2,663	9	329	4	9
Guayama 29.....	2,024	2,613	15	370	0	4
<b>TOTAL.....</b>	<b>11,335</b>	<b>17,333</b>	<b>79</b>	<b>1,867</b>	<b>8</b>	<b>18</b>
<b>Dtto. Rep. 30</b>	Eduardo (Tato) López	*Cirilo Tirado Delgado	Rafael González Pica	Cándido Cordero Pueyo	Dámaso Valentín	Rafael Vega Sánchez
Arroyo.....	2,683	3,255	9	655	2	0
Guayama 30.....	4,593	6,060	67	534	4	5
Maunabo.....	1,913	2,443	53	447	3	63
Patillas.....	3,385	4,423	44	389	4	6
<b>TOTAL.....</b>	<b>12,574</b>	<b>16,181</b>	<b>173</b>	<b>2,025</b>	<b>13</b>	<b>74</b>
<b>Dtto. SEN. VII (Humacao)</b>						
Dtto. Rep. Caguas 31.....	José Tossas Rivera	*Juan Corujo Collazo	Vicente Piñero	Joaquín G. Chévere Rivera	Gerónimo Merced Flores	Gerardo Peña
	14,396	17,337	77	1,810	4	59

\* Indica fue electo.

**RESUMEN OFICIAL DE LOS VOTOS EMITIDOS PARA LOS CANDIDATOS A  
REPRESENTANTES A LA CAMARA POR DISTRITOS REPRESENTATIVOS  
EN LAS ELECCIONES GENERALES CELEBRADAS EN EL DIA  
7 DE NOVIEMBRE DE 1972—(Continuación)**

DISTRITO SENATORIAL DISTRITO REPRESENTATIVO PRECINTO	CANDIDATOS POR PARTIDO						
	P. N. P.	P. P. D.	P. P.	P. I. P.	P. A. S.	P. U. P.	
Dtto. Rep. 32	Oscar Dávila Carrión	*José A. López García	Pellín Tirado Serrano	Venancio Vélez Nuñez	Carlos Díaz Méndez	Jay N. Muller	
Caguas 32.....	5,162	5,910	43	570	2	18	
Juncos.....	4,263	6,485	20	466	2	9	
Gurabo.....	3,706	5,709	44	527	4	4	
TOTAL.....	13,131	18,104	107	1,563	8	31	
Dtto. Rep. 33	Adrián Ramos López	*Teófilo Morales	Elsie Ortiz de Blondet	Eloy Colón Dieppa	Victor M. Rodríguez	Victor Fernández Morales	
Las Piedras 33.....	2,973	2,294	44	86	1	5	
San Lorenzo.....	6,544	6,737	17	331	2	15	
Yabucoa.....	6,077	7,614	28	645	1	7	
TOTAL.....	15,594	16,645	89	1,062	4	27	
Dtto. Rep. 34	Mario E. Fuentes Olmedo	*Humberto Ortiz Gordils	José E. Ortiz	José M. García Leduc	Jesús Riviere Cuadrado	Ulises Sánchez López	
Ceiba 34.....	807	891	15	36	0	0	
Humacao.....	6,235	11,063	60	685	1	4	
Las Piedras 34.....	1,613	2,907	14	79	0	1	
Naguabo.....	4,223	5,134	20	196	3	4	
TOTAL.....	12,878	19,995	109	996	4	9	
Dtto. Rep. 35	Hipólito Robles Suárez	*Manuel Rivera Robledo	Juan C. Díaz	Wilfredo Rivera Figueroa	Noemí Rivera Vázquez	Gloria E. Escobar	
Ceiba 35.....	939	1,306	28	94	1	2	
Culebra.....	149	284	1	38	0	0	
Fajardo.....	5,979	5,850	27	460	6	13	
Luquillo.....	2,563	2,921	21	192	3	16	
Río Grande.....	4,608	5,653	25	490	2	6	
Vieques.....	1,664	1,926	89	134	1	4	
TOTAL.....	15,902	17,940	191	1,408	13	41	
DTTO. SEN. VIII (Carolina)	Aleides Flores Quintero	*Miguel A. del Valle Escobar	Angel Rivera Ayuso	Angel M. González	José R. Hernández	Joaquín Pizarro Rohena	
Dtto. Rep. 36	Canóvanas.....	3,428	6,708	70	1,003	1	14
Carolina 36.....	5,950	8,386	67	619	4	23	
Loíza.....	3,646	2,474	13	232	1	5	
TOTAL.....	13,024	17,568	150	1,854	6	42	

\* Indica fue electo.

**RESUMEN OFICIAL DE LOS VOTOS EMITIDOS PARA LOS CANDIDATOS A  
REPRESENTANTES A LA CAMARA POR DISTRITOS REPRESENTATIVOS  
EN LAS ELECCIONES GENERALES CELEBRADAS EN EL DIA  
7 DE NOVIEMBRE DE 1972—(Continuación)**

DISTRITO SENATORIAL DISTRITO REPRESENTATIVO PRECINTO	CANDIDATOS POR PARTIDO					
	P. N. P.	P. P. D.	P. P.	P. I. P.	P. A. S.	P. U. P.
Dtto. Rep. 37 D. R. Carolina 37.....	*Antonia Hidalgo Díaz 12,014	Luis F. Iglesias Peres 11,873	Vicente Jiménes 88	Carlos A. Varona 1,504	Jaime González 26	Angel M. Rivera Agosto 107
Dtto. Rep. 38 San Juan 38..... Trujillo Alto 38..... TOTAL.....	*Armando Batista Montañez 13,795 2,820 16,615	Hugo R. Velasco Schettini 12,854 3,152 16,006	Juan Quintero Alfaro 74 54 128	Basilio Adorno 1,938 406 2,344	Alberto Días 9 2 11	Manuel Domínguez Irisarry 127 25 152
Dtto. Rep. 39 Carolina 39..... San Juan 39..... Trujillo Alto 39..... TOTAL.....	Jorge Luis Navarro Alicia 1,259 9,000 2,727 12,986	*Wilfrido Santiago Capetillo 1,626 9,249 3,539 14,414	Reinaldo Fernández 8 33 150 191	Rafael L. Ramfres 154 1,228 467 1,849	Manuel Morales 3 7 3 13	Ernesto Sánchez Huertas 9 89 16 114
Dtto. Rep. 40 Guaynabo 40..... San Juan 40..... TOTAL.....	William López Gárceas 8,154 5,831 13,985	*Ernesto Cabrera Alejandro 8,290 5,808 14,098	José L. Fernández 51 23 74	Orlando J. Muñíz 822 839 1,661	Antonia Reyes Vda. Marzán 3 3 6	Germán Mariani 33 40 73

\* Indica fue electo.

**SENADORES POR DISTRITO ELECTOS EN LAS ELECCIONES  
CELEBRADAS EL 7 DE NOVIEMBRE DE 1972**

**DISTRITO SENATORIAL NUM. 1**

**SAN JUAN**

Juan A. Palerm Alfonzo.....	84,368
Sila Nazario de Ferrer.....	84,355

**DISTRITO SENATORIAL NUM. 2**

**BAYAMON**

Jesús E. Palmer.....	80,114
Raúl Latoni Rivera.....	80,083

**DISTRITO SENATORIAL NUM. 3**

**ARECIBO**

Juan J. Cancel Ríos.....	90,408
Juan Maldonado Torres.....	90,305

**DISTRITO SENATORIAL NUM. 4**

**MAYAGUEZ-AGUADILLA**

Julio Irving Rodríguez Torres.....	85,661
Miguel A. Deynes Soto.....	85,519

**DISTRITO SENATORIAL NUM. 5**

**PONCE**

José Méndez-Moll.....	78,096
José O. Torres Feroso.....	78,108

**DISTRITO SENATORIAL NUM. 6**

**GUAYAMA**

Edwin L. Bello.....	82,063
Juan Rivera Ortiz.....	82,116

**DISTRITO SENATORIAL NUM. 7**

**HUMACAO**

Gilberto Rivera Ortiz.....	89,812
Rafael Martí Núñez.....	89,594

**DISTRITO SENATORIAL NUM. 8**

**CAROLINA**

Ramón Rivera Valentín.....	74,056
Neftalí Hernández González.....	74,015

**REPRESENTANTES POR DISTRITOS ELECTOS EN LAS  
ELECCIONES CELEBRADAS EL 7 DE NOVIEMBRE DE 1972**

	Mayoría de Votos sobre el más Total cercano Votos adversario
<b>DISTRITO REPRESENTATIVO NUM. 1</b>	
Angel Fonseca Jiménez .....	19,494 — 5,323
<b>DISTRITO REPRESENTATIVO NUM. 2</b>	
Danny López Soto .....	18,862 — 2,916
<b>DISTRITO REPRESENTATIVO NUM. 3</b>	
Néctor Collazo .....	12,883 — 114
<b>DISTRITO REPRESENTATIVO NUM. 4</b>	
José Ramón Morales .....	15,945 — 622
<b>DISTRITO REPRESENTATIVO NUM. 5</b>	
Ramón Ramos Vaello .....	17,533 — 1,456
<b>DISTRITO REPRESENTATIVO NUM. 6</b>	
Ramón Luis Rivera .....	15,590 — 738
<b>DISTRITO REPRESENTATIVO NUM. 7</b>	
Rafael Machín .....	15,838 — 2,118
<b>DISTRITO REPRESENTATIVO NUM. 8</b>	
Blas L. Bou .....	19,016 — 4,301
<b>DISTRITO REPRESENTATIVO NUM. 9</b>	
Luis Felipe Díaz García .....	16,592 — 3,953
<b>DISTRITO REPRESENTATIVO NUM. 10</b>	
Francisco Báez Sánchez .....	13,758 — 1,284
<b>DISTRITO REPRESENTATIVO NUM. 11</b>	
Manuel Vélez Ithier .....	15,881 — 3,686
<b>DISTRITO REPRESENTATIVO NUM. 12</b>	
Víctor A. Colón .....	16,370 — 3,108
<b>DISTRITO REPRESENTATIVO NUM. 13</b>	
Frank Coss .....	20,968 — 3,479
<b>DISTRITO REPRESENTATIVO NUM. 14</b>	
Efraín Siverio Rodríguez .....	18,110 — 3,043
<b>DISTRITO REPRESENTATIVO NUM. 15</b>	
Víctor M. Cáceres Morell .....	18,979 — 5,179
<b>DISTRITO REPRESENTATIVO NUM. 16</b>	
Gil Morales Rivera .....	14,046 — 1,497
<b>DISTRITO REPRESENTATIVO NUM. 17</b>	
Agapito Crespo Pérez .....	16,637 — 3,414
<b>DISTRITO REPRESENTATIVO NUM. 18</b>	
Benjamín Rivera Ortiz .....	16,634 — 3,882
<b>DISTRITO REPRESENTATIVO NUM. 19</b>	
José R. Román Cardona .....	19,292 — 6,225
<b>DISTRITO REPRESENTATIVO NUM. 20</b>	
Jorge Alberto Ramos Comas .....	18,860 — 7,044

	Mayoría de Votos sobre el más Total cercano Votos adversario
<b>DISTRITO REPRESENTATIVO NUM. 21</b>	
Presby Santiago .....	18,792 — 5,867
<b>DISTRITO REPRESENTATIVO NUM. 22</b>	
Jorge Orama Monroig .....	15,895 — 3,566
<b>DISTRITO REPRESENTATIVO NUM. 23</b>	
José M. Novoa González .....	15,027 — 3,297
<b>DISTRITO REPRESENTATIVO NUM. 24</b>	
Orlando Velázquez Iglesias .....	13,240 — 544
<b>DISTRITO REPRESENTATIVO NUM. 25</b>	
José E. Salichs .....	17,986 — 2,230
<b>DISTRITO REPRESENTATIVO NUM. 26</b>	
Efraín Bermúdez Rivera .....	14,824 — 1,961
<b>DISTRITO REPRESENTATIVO NUM. 27</b>	
Carlos Luis Torres .....	17,370 — 5,078
<b>DISTRITO REPRESENTATIVO NUM. 28</b>	
Eloy Aponte Colón .....	16,384 — 4,518
<b>DISTRITO REPRESENTATIVO NUM. 29</b>	
Rafael Coca Navas .....	17,333 — 5,998
<b>DISTRITO REPRESENTATIVO NUM. 30</b>	
Cirilo Tirado Delgado .....	16,181 — 3,607
<b>DISTRITO REPRESENTATIVO NUM. 31</b>	
Juan Corujo Collazo .....	17,337 — 2,941
<b>DISTRITO REPRESENTATIVO NUM. 32</b>	
José A. López García .....	18,104 — 4,973
<b>DISTRITO REPRESENTATIVO NUM. 33</b>	
Teófilo Morales .....	16,645 — 1,051
<b>DISTRITO REPRESENTATIVO NUM. 34</b>	
Humberto Ortiz Gordils .....	19,995 — 7,130
<b>DISTRITO REPRESENTATIVO NUM. 35</b>	
Manuel Rivera Robledo .....	17,940 — 2,038
<b>DISTRITO REPRESENTATIVO NUM. 36</b>	
Miguel A. Del Valle Escobar .....	17,568 — 4,544
<b>DISTRITO REPRESENTATIVO NUM. 37</b>	
Antonia Hidalgo Díaz .....	12,014 — 141
<b>DISTRITO REPRESENTATIVO NUM. 38</b>	
Armando Batista Montañez .....	16,615 — 609
<b>DISTRITO REPRESENTATIVO NUM. 39</b>	
Wilfredo Santiago Capetillo .....	14,414 — 1,428
<b>DISTRITO REPRESENTATIVO NUM. 40</b>	
Ernesto Cabrera Alejandro .....	14,098 — 113

**POBLACION SEGUN CENSO FEDERAL DE 1970**  
**ELECTORES INSCRITOS PARA 1972 Y POR CIENTO POBLACION ELECTORAL**

PRECINTOS	POBLACION CENSO 1970	ELECTORES INSCRITOS 1972	POR CIENTO ELECTORADO
1.—Adjuntas 22	18,691	4,050	57.76
1.—Adjuntas 23		6,747	
2.—Aguada	25,658	12,222	47.63
3.—Aguadilla	51,355	24,280	47.27
4.—Agua Buenas	18,600	10,580	56.72
5.—Aibonito 27	20,004	8,414	55.24
5.—Aibonito 29		2,638	
6.—Añasco	19,416	10,918	56.23
7.—Arecibo 13	73,468	18,136	64.82
7.—Arecibo 14		29,498	
8.—Arroyo	13,033	7,788	59.75
9.—Barceloneta	15,654	9,866	62.96
10.—Barranquitas	20,118	10,466	52.00
11.—Bayamón 6	156,192	26,492	57.67
11.—Bayamón 7		35,008	
11.—Bayamón 8		14,774	
11.—Bayamón 9* (Hato Tejas)		13,805	
12.—Cabo Rojo	26,060	15,384	59.03
13.—Caguas 31	95,661	39,954	56.73
13.—Caguas 32*		14,317	
14.—Camuy	19,922	12,924	64.87
15.—Canóvanas	19,884	13,012	65.43
16.—Carolina 36*	107,643	17,763	49.38
16.—Carolina 37		31,248	
16.—Carolina 39*		4,145	
17.—Cataño	26,459	14,366	54.25
18.—Cayey	33,432	21,802	56.72
19.—Ceiba 34	10,312	2,098	48.89
19.—Ceiba 35		2,738	
20.—Ciales	15,595	8,784	56.32
21.—Cidra 28	23,892	5,508	49.66
21.—Cidra 29		6,359	
22.—Coamo	26,468	15,293	57.77
23.—Comerio	18,819	9,599	51.00
24.—Corozal	24,545	14,082	57.37
25.—Culebra	732	545	74.45
26.—Dorado 9	17,388	4,506	56.93
26.—Dorado 10		5,393	
27.—Fajardo	23,032	14,638	63.55
28.—Florida	5,138	4,067	79.15
29.—Guánica	14,889	9,324	62.62
30.—Guayama 29	36,249	5,783	52.51
30.—Guayama 30		13,234	

\* Indica es un área geográfica electoral con una Junta Local de Elecciones.

POBLACION SEGUN CENSO FEDERAL DE 1970

ELECTORES INSCRITOS PARA 1972 Y POR CIENTO POBLACION ELECTORAL—(Continuación)

PRECINTOS	POBLACION CENSO 1970	ELECTORES INSCRITOS 1972	POR CIENTO ELECTORADO
31.—Guayanilla 21	18,144	908	61.78
31.—Guayanilla 23		10,302	
32.—Guaynabo 6	67,042	13,073	54.61
32.—Guaynabo 7		3,115	
32.—Guaynabo 40		20,428	
33.—Gurabo	18,289	11,408	62.37
34.—Hatillo 14	21,913	11,938	61.16
34.—Hatillo 15		1,465	
35.—Hormigueros	10,827	6,537	60.37
36.—Humacao	36,023	21,594	59.94
37.—Isabela	30,430	18,124	59.55
38.—Jayuya	13,588	7,633	56.17
39.—Juana Díaz	36,270	17,301	47.70
40.—Juncos	21,814	13,125	60.16
41.—Lajas	16,545	9,736	58.84
42.—Lares	25,263	13,557	53.66
43.—Las Marías	7,841	4,562	58.18
44.—Las Piedras 33	18,112	6,417	64.67
44.—Las Piedras 34		5,297	
45.—Loíza	19,178	7,418	38.67
46.—Luquillo	10,390	6,867	66.09
47.—Manatí 11	30,559	3,195	63.24
47.—Manatí 13		16,133	
48.—Maricao	5,991	3,624	60.49
49.—Maunabo	10,792	5,822	53.94
50.—Mayaguez 17*	85,857	5,086	57.59
50.—Mayaguez 19*		6,900	
51.—Mayaguez 18		37,466	
52.—Moca 16	22,361	9,490	57.97
52.—Moca 17		3,474	
53.—Morovis	19,059	10,722	56.25
54.—Naguabo	17,996	11,437	63.55
55.—Naranjito	19,913	11,807	59.29
56.—Orocovis	20,201	11,088	54.88
57.—Patillas	17,828	10,257	57.53
58.—Peñuelas	15,973	9,293	58.17
59.—Ponce 23*	158,981	8,018	52.78
60.—Ponce 24		33,298	
61.—Ponce 25		42,608	
62.—Quebradillas	15,582	9,042	58.02
63.—Rincón	9,094	5,584	61.40
64.—Río Grande	22,032	12,791	58.05
65.—Sabana Grande	16,343	10,539	64.48

\* Indica es un área geográfica electoral con una Junta Local de Elecciones.



**POBLACION SEGUN CENSO FEDERAL DE 1970**  
**ELECTORES INSCRITOS PARA 1972 Y POR CIENTO POBLACION ELECTORAL—(Continuación)**

PRECINTOS	POBLACION CENSO 1970	ELECTORES INSCRITOS 1972	POR CIENTO ELECTORADO
66.—Salinas	21,837	12,731	58.30
67.—San Germán 19	27,990	2,032	56.84
67.—San Germán 20		13,879	
68.—San Juan 1	463,242	46,127	62.74
69.—San Juan 2		47,189	
70.—San Juan 3		35,695	
71.—San Juan 4		42,072	
72.—San Juan 5		44,384	
73.—San Juan 38°		36,381	
74.—San Juan 39°		23,424	
75.—San Juan 40°		15,468	
76.—San Lorenzo	27,755	16,872	60.78
77.—San Sebastián	30,157	18,496	61.33
78.—Santa Isabel 26	16,056	7,209	55.10
78.—Santa Isabel 27		1,638	
79.—Toa Alta	18,964	9,944	52.43
80.—Toa Baja 9	46,384	8,661	49.07
80.—Toa Baja 10		14,102	
81.—Trujillo Alto 38	30,660	7,853	51.75
81.—Trujillo Alto 39		8,021	
82.—Utuado	35,494	19,588	55.18
83.—Vega Alta	22,810	12,045	52.80
84.—Vega Baja	35,327	20,475	57.95
85.—Vieques	7,767	4,623	59.52
86.—Villalba	18,733	9,650	51.51
87.—Yabucoa	30,165	17,257	57.21
88.—Yauco	35,103	18,794	53.53
<b>TOTALES</b>	<b>2,712,033</b>	<b>1,555,504</b>	<b>57.35</b>

\* Indica es un área geográfica electoral con una Junta Local de Elecciones.

**ALCALDES Y MIEMBROS DE LAS ASAMBLEAS MUNICIPALES  
ELECTOS EL 7 DE NOVIEMBRE DE 1972**

**ADJUNTAS**

**Alcalde**

Ismael Ríos—4,580 votos

**Asambleístas Municipales**

**Partido Popular Democrático**

José O. Santiago Báez  
Rafael Jiménez Jiménez  
Edwin Figueroa Santana  
Nieves J. Portela Aparicio  
José A. Rullán Ríos—Presidente  
Iván N. Ríos Lugo  
Damián Bennazar  
José A. Rivera Vera  
Ernesto Luis Santiago

**Partido Nuevo Progresista**

José A. González Sepúlveda  
Rafael Figueroa González

**Partido Independentista Puertorriqueño**

José D. Massol

**AGUADA**

**Alcalde**

Mabel Vélez de Acevedo—5,181 votos

**Asambleístas Municipales**

**Partido Popular Democrático**

Teodoro Ruiz Mercado—Presidente  
Efraín Alers  
Juan Ruiz Morales  
Domingo Cardona Moreno  
Antonio Sánchez Ruiz  
Delia Sánchez Santiago  
Juan Ramón González González  
José Luis Medina Morales  
Juan Sánchez Maysonet  
Dámaso Morales Díaz  
Rogelio Cortés Avilés

**Partido Nuevo Progresista**

Eloy Villanueva Ramírez  
Wilda Jiménez Chaparro

**Partido Independentista Puertorriqueño**

Efraín Ayala Medina

**AGUADILLA**

**Alcalde**

Conchita Igartúa de Suárez—10,198 votos

**Asambleístas Municipales**

**Partido Popular Democrático**

Cecilio Rivera Medina  
Luis Antonio Pérez Sotomayor  
Carmen López de Herrera  
Luis A. Font Ramírez  
Noel Calero Bermúdez  
Rafael A. Guntín López—Presidente

Antonio Vera Ramos

Consuelo A. de Suárez

Saturnino Pagán

José R. Hernández

Félix Villanueva Pumarejo

Arturo Ponce Ponce

Joaquín Acevedo Caraballo

**Partido Nuevo Progresista**

Miguel A. Deynes Cruz

Israel Pelot Rosa

**Partido Independentista Puertorriqueño**

Germán González Cajigas

**AGUAS BUENAS**

**Alcalde**

Gregorio Torres Velázquez—4,651 votos

**Asambleístas Municipales**

**Partido Popular Democrático**

Rafael A. Cardona  
José Rosario Lugo  
Pedro Rosa Resto  
José Ramón Hernández  
Justino Aponte Rivera  
Laudiel Negrón—Presidente  
Angel M. González Velázquez  
María del Rosario Infanzón  
Juan José Félix

**Partido Nuevo Progresista**

Pío Alicea Velázquez  
Jorge Rodríguez Rivera

**Partido Independentista Puertorriqueño**

Edwin F. Rosario Navarro

**AIBONITO**

**Alcalde**

Leonardo González Rivera—5,274 votos

**Asambleístas Municipales**

**Partido Popular Democrático**

José Luis Torres Torres  
Héctor Matos Rolón  
Fernando Santiago Torres  
Leonardo Rosario Moreno—Presidente  
Antonio L. Suárez González  
José E. Rivera Berríos  
Cruz María de la Rosa  
Antonio Alvarez Morales  
William Pablo Colón Vázquez  
Aida Luz Ortiz de Solivan  
Ernesto Cardin

**Partido Nuevo Progresista**

Petronila L. Ortiz Rivera  
Héctor Luis Benítez Díaz

**Partido Independentista Puertorriqueño**

María A. Rivera Rodríguez

**ALCALDES Y MIEMBROS DE LAS ASAMBLEAS MUNICIPALES  
ELECTOS EL 7 DE NOVIEMBRE DE 1972**

**AÑASCO**

**Alcalde**

Antonio Valentín Vega—4,949 votos

**Asambleístas Municipales**

**Partido Popular Democrático**

David Chapel Betances  
Héctor López Varona  
Felicita Caro de Vargas  
Manuel A. Diez Alvarez  
Félix Muñiz Agront  
Ramón A. Avilés Martínez—Renunció  
María Luisa Garcés de Cabrera  
Norberto Otaño  
José M. Baigés Chapel—Presidente  
José A. Lebrón Lugo

**Partido Nuevo Progresista**

Alejandro Crespo Pérez  
Angel Hernández Alvarez

**Partido Independentista Puertorriqueño**

Héctor Abrante López

**ARECIBO**

**Alcalde**

Alfredo González Rivera—20,302 votos

**Asambleístas Municipales**

**Partido Popular Democrático**

Frankie Hernández Jové  
José A. Román Rivera  
Martín San Martín Terrón—Presidente  
Victor Luis Bonilla Bayón  
Josefa Feliciano Collazo  
Carmelo Crespo Cabán  
Abelmain Torres Hernández  
José A. López Román  
Félix Ocasio Príncipe  
Adelina Claudio Román  
Héctor Soto Núñez  
Santos Feliciano Candelaria  
Alicia Girau Ramírez

**Partido Nuevo Progresista**

Ismael Heredia Torres  
Félix Aponte Figueroa

**Partido Independentista Puertorriqueño**

Moisés Reyes

**ARROYO**

**Alcalde**

Héctor Samuel González—3,267 votos

**Asambleístas Municipales**

**Partido Popular Democrático**

Rosa Márquez de Cintrón  
Alejandro Salgado Rivera  
Lorenzo Tirado Ramos

Rosael Ramos Rodríguez

Genaro Rodríguez Zayas

Miguel A. García Mariani—Presidente

Eladio Hernández Soto

José Joaquín Dávila Montes

Nieves Bones Gómez

**Partido Nuevo Progresista**

Victor Manuel Sánchez Morales

Moisés de Jesús Rodríguez—Renunció

Rafael Cruz Colón

**Partido Independentista Puertorriqueño**

Wilfredo Cruz

**BARCELONETA**

**Alcalde**

Vicente Acevedo Ballester—4,493 votos

**Asambleístas Municipales**

**Partido Popular Democrático**

Daniel Correa Martínez—Presidente  
Pedro Luis González Candelaria  
Celestino Cruz Cortés  
Digna Hernández Morales  
Gloria M. Aguirre Laguer  
Basilio Maisonet Hernández  
Santos Laureano Miranda  
Darling Ruiz Aguila  
William Burgos Vega

**Partido Nuevo Progresista**

Zaida J. Rodríguez Rivera de Morán  
Pedro Carmona Colón

**Partido Independentista Puertorriqueño**

Luis López Saquebo

**BARRANQUITAS**

**Alcalde**

Efraín Colón Torres—4,621 votos

**Asambleístas Municipales**

**Partido Popular Democrático**

Berta E. Rojas de Vázquez  
José N. Colón  
Guillermo López  
Carlos I. Colón Berríos  
Victor M. Cruz Aponte  
Elonto Hernández Matos—Presidente  
Federico Ortiz Cintrón  
Luis Angel Torres Rivera  
Sixto Luna Berríos  
Manuel Berríos Alonso  
Enrique Santiago Bou

**Partido Nuevo Progresista**

Angel Francisco Colón Rodríguez  
José Colón Sánchez

**Partido Independentista Puertorriqueño**

Félix Morales Cintrón

**ALCALDES Y MIEMBROS DE LAS ASAMBLEAS MUNICIPALES  
ELECTOS EL 7 DE NOVIEMBRE DE 1972**

**BAYAMON**

**Alcalde**

Manuel Aponte Borrero—36,789 votos

**Asambleístas Municipales**

**Partido Popular Democrático**

Rubén Villalba Olivo  
Nelly Castro de Rivera  
Ascención Rondón de Lorenzana  
Pedro Ortega Pintado  
José E. Martínez  
Luisín Arroyo Santiago  
Juan Reyes Serrano—Presidente  
Salvador H. Zapata Martínez  
Pilar Reyes Cruz  
Santiago Lebrón Morales  
Jesús Nieves Figueroa  
Luis Rodríguez Betancourt  
Luis Rolón Nevárez

**Partido Nuevo Progresista**

Zenón Pallares Rodríguez  
Robert Ramírez Tosado

**Partido Independentista Puertorriqueño**

José A. Cases Cruz

**CABO ROJO**

**Alcalde**

Santos Ortiz Montalvo—7,100 votos

**Asambleístas Municipales**

**Partido Popular Democrático**

Adolfo Carlo Acosta  
Josefa Pérez de Bonilla  
Pedro Franqui Acosta—Presidente  
Cirilo Rivera Valentín, Hijo  
Armando Acevedo Rivera  
Ramón Mercado Vélez  
Johnny Pabón Díaz  
Nestra Astacio Correa  
Eufemio Santana Zapata  
Hipólito Padilla Camacho  
Luis Doitteau Romeu

**Partido Nuevo Progresista**

Divaldo Ortiz Ortiz  
William Acosta Ayala

**Partido Independentista Puertorriqueño**

Pedro Avilés Camacho

**CAGUAS**

**Alcalde**

Angel O. Berríos—23,187 votos

**Asambleístas Municipales**

**Partido Popular Democrático**

Guillermina Santiago  
Francisco Marcano Torres  
Rogelio Ramos Vega

William Delgado Ríos

Eliecer Flores Cay

Israel Coreano Negrón

José Alberto Morales Santos

Juan Justino Colón Berríos

Ramón Rivera Aponte

Ana Luz González Flores

Gregoria Cartagena Escalante

José Isern Piñero—Presidente

José R. Torres Medina

**Partido Nuevo Progresista**

Dolores Ramos Milián

Victor Rechani Caballero

**Partido Independentista Puertorriqueño**

Guillermo Mulero

**CAMUY**

**Alcalde**

Baltazar Jiménez Méndez—5,763 votos

**Asambleístas Municipales**

**Partido Popular Democrático**

Angel F. Cordero Rivera

José E. Cordero Mangual—Presidente

Héctor Acabá Raices

Rogelio Soto Crespo

Emérito Aquino Medina

Santos Vega Rodríguez

Bernardino Rivera Vales

Confesor Acevedo López

Vivian M. Oliveras Vázquez

**Partido Nuevo Progresista**

Carlos Juan López Nieves

Hipólito Cuba Bonilla

**Partido Independentista Puertorriqueño**

Pastor A. Santiago Toledo

**CANOVANAS**

**Alcalde**

Sergio E. Calzada Rivera—6,700 votos

**Asambleístas Municipales**

**Partido Popular Democrático**

José Antonio Calzada González

—Presidente

Enrique Cruz Ocasio

Antonio Pérez Tirado

Celestina Cotto Suárez

Jorge Rodríguez López

Nehemías Hernández Pérez

Elías Ortiz Parrilla

Angel Luis Negrón Colón

Enrique Calderón Calderón

**Partido Nuevo Progresista**

Jacob Lugo Cabrera

Jaime Pujol Rodríguez

**Partido Independentista Puertorriqueño**

Claudio Cruz Ortiz

**ALCALDES Y MIEMBROS DE LAS ASAMBLEAS MUNICIPALES  
ELECTOS EL 7 DE NOVIEMBRE DE 1972**

**CAROLINA**

**Alcalde**

Manuel Fernández Corujo—22,217 votos

**Asambleístas Municipales**

**Partido Popular Democrático**

Jorge Manzano Velázquez  
Joaquín Pérez Carrasquillo  
Amalia Isabel González Echevarría  
Eladio Rodríguez Colón  
Margarita Mulet Ruiz  
Luis Raúl Colón Pagán  
Juan Ramón Hernández Caraballo  
Enrique Vélez Casiano  
José Rafael Velázquez  
Máximo R. Ruidíaz Rodríguez  
Selenia Morán de Cortés  
Luis Jaca Méndez—Presidente  
Wilfredo Ramírez Olivo

**Partido Nuevo Progresista**

Tomás Sandoval Cruz  
Manuel Reyes Vázquez

**Partido Independentista Puertorriqueño**

Osiris Luis Rivera

**CATAÑO**

**Alcalde**

José Alvarez Brunet—5,838 votos

**Asambleístas Municipales**

**Partido Nuevo Progresista**

Isidoro González Guerrero  
Guadalupe Alvarez Ramos  
Luis Pagán Rosa  
Ismael Gómez Cruz  
Francisco Nieves Vázquez  
Ismael Rosa Cruz  
Víctor Ramón Drevón Córdova  
Radamés García Rodríguez  
Pío Benítez Reyes  
Héctor Luis Maury de Jesús  
Emilio Rojas Montañez

**Partido Popular Democrático**

Samuel M. Kaiser  
Antero Ortiz Ramos

**Partido Independentista Puertorriqueño**

Roberto Sánchez

**CAYEY**

**Alcalde**

Leonides Toledo—10,383 votos

**Asambleístas Municipales**

**Partido Popular Democrático**

Herminio Rodríguez  
Demetrio Guzmán Rosa  
Julio Veguilla Torres

Ismael Orozco Meléndez

Miguel A. Juliá Collazo—Presidente

Félix Vega Torres

René López Correa

Irma Iris Escalante Cintrón

José A. Rivera de Jesús

Manuel de Jesús Bermúdez

Lydia B. Vda. de Soto

**Partido Nuevo Progresista**

Alberto Martínez Colón

Ana Aponte Vázquez de Collazo

**Partido Independentista Puertorriqueño**

Wilfredo Santana

**CEIBA**

**Alcalde**

Rafael Montes Félix—2,299 votos

**Asambleístas Municipales**

**Partido Popular Democrático**

Antonio Cruz Cruz—Presidente

Ignacio Rosado Matta

Julia Rivera Soto

Armando Rosa Aponte

Rita Cartagena de Díaz

Héctor Ithier Wilson

Petronila Romero Félix

Otilio Camacho Meléndez

Francisco Rodríguez Cruz

**Partido Nuevo Progresista**

Carmen Lydia Rosario Quiñones

Jaime Rivera Solero

**Partido Independentista Puertorriqueño**

Elías Ruiz Carmona

**CIALES**

**Alcalde**

Alexis E. Otero Fernández—4,190 votos

**Asambleístas Municipales**

**Partido Popular Democrático**

Arturo Sanabria

Carlos Roure Sierra—Presidente

José R. López López

Antonio Vicéns Reynes

Carlos Rivera Andrades

José A. Rivera González

José A. Lugo Otero

Angel M. Rodríguez

José R. González Pérez

**Partido Nuevo Progresista**

Julio Otero Sánchez

Adela Nazario Miranda

**Partido Independentista Puertorriqueño**

Nelson Octaviani Irizarry

**ALCALDES Y MIEMBROS DE LAS ASAMBLEAS MUNICIPALES  
ELECTOS EL 7 DE NOVIEMBRE DE 1972**

**CIDRA**

**Alcalde**

Tomás Rodríguez Díaz—5,174 votos

**Asambleístas Municipales**

**Partido Popular Democrático**

Antonio Ortiz Santos  
Luis Alberto Rolón Menéndez  
Juan Rolón  
Ruth Evelyn Cruz Santos  
Miriam Torres Rivera  
Juan Daniel Santos Vicente  
Gaspar Rodríguez Rodríguez  
Blás Rivera Nieves  
Pedro Rivera Rivera—Presidente  
Lucilo Alicea Díaz  
Jorge Alberto Garced Colón

**Partido Nuevo Progresista**

Carmen Navarro de Vázquez—Renunció  
Gilberto Rivera Alicea

**Partido Independentista Puertorriqueño**

Nicolás Ortiz Colón

**COAMO**

**Alcalde**

Francisco H. Ortiz—6,527 s

**Asambleístas Municipales**

**Partido Popular Democrático**

Graciela Torres De Reyes  
Santos Bermúdez Reyes  
Lourdes Virgen Torres Ortiz  
Juan Pablo de Jesús  
Zollo Burgos Avilés—Presidente  
Pablo Santiago Rivera  
Francisco A. Ortega  
Pedro A. Larrauri Cansobre  
Román Colón Correa  
David Colón  
Pedro J. Luna

**Partido Nuevo Progresista**

Nicolás Colón Meléndez  
Víctor M. Guzmán Díaz

**Partido Independentista Puertorriqueño**

Pedro Harry Ruiz Rivera

**COMERIO**

**Alcalde**

Gumersindo (Uma) Carmona Rivera—4,518 votos

**Asambleístas Municipales**

**Partido Popular Democrático**

Ana Jiménez de Vázquez  
Francisco Marrero Colón—Presidente

Angel Luis Torres Rivera  
Pablo Centeno Rivera—Renunció  
José A. Santiago Berríos  
Rafael Angel Rodríguez Rivera  
Roberto Nieves Reyes  
Juan Berríos Nieves  
Tomás Fontáñez Pérez  
Ana Teresa Rodríguez Carmona

**Partido Nuevo Progresista**

Francisco Zayas Zayas  
Juan Nieves Fuentes

**Partido Independentista Puertorriqueño**

Julio Maldonado Ramos

**COROZAL**

**Alcalde**

José A. Nieves Albino—6,227 votos

**Asambleístas Municipales**

**Partido Popular Democrático**

Arturo Ortiz Laureano—Presidente  
Juan Rosado Rosado  
José Reyes Vázquez  
Bartolo Marrero Rosado  
Andrés Rolón Marrero  
Jorge de León Bou  
Juan Ramón González Santiago  
Gilberto Guzmán Rosado  
Benilde Hernández Sánchez  
Francisco Lozada Rivera  
Ramona Rivera Padilla

**Partido Nuevo Progresista**

Migdalia Marrero Rodríguez  
Juan Guevarez Santos

**Partido Independentista Puertorriqueño**

Andrés Miranda Rosado

**CULEBRA**

**Alcalde**

Ramón Feliciano—289 votos

**Asambleístas Municipales**

**Partido Popular Democrático**

Anatolio Romero  
Pablo Munet—Presidente  
Marcelina Solís  
Margot Quiñones Alvarez

**Partido Nuevo Progresista**

José E. Encarnación Belardo—Renunció  
Pedro Romero Mulero

**ALCALDES Y MIEMBROS DE LAS ASAMBLEAS MUNICIPALES  
ELECTOS EL 7 DE NOVIEMBRE DE 1972**

**DORADO**

**Alcalde**

Alfonso López Chaar—5,014 votos

**Asambleístas Municipales**

**Partido Popular Democrático**

Braulio Marrero Báez  
Eduardo Montañez Hernández  
Rogelio Rivera  
Gil Ortiz  
Angelina Sostre Peña  
Domingo Ortiz Santiago  
Ramón Pedro Quiñones Bloise—Presidente  
Isaías Ibarra Morales  
Alejandro Montañez Milán

**Partido Nuevo Progresista**

Fernando Barbosa Román  
José Rubero Pedrosa

**Partido Independentista Puertorriqueño**

Jorge L. Díaz Nevárez

**FAJARDO**

**Alcalde**

Oswaldo Molina Vázquez—6,010 votos

**Asambleístas Municipales**

**Partido Nuevo Progresista**

Francisco Ramos Ramos  
Jesús Morales García—Presidente  
José E. Rosario Soto  
Héctor Burgos Vega  
Jorge Quiñones Rivera  
José A. Robles Sánchez  
Ramón Quiñones Matta  
José A. Rocafort Angleró  
María Santiago Márquez  
José M. Williams Donovan  
Carlota Carrasquillo de Ferrero

**Partido Popular Democrático**

José M. Ruiz Martínez  
Dolores Benabe Matta

**Partido Independentista Puertorriqueño**

Faustino Peña Osorio

**FLORIDA**

**Alcalde**

Jorge L. Pérez Piñero—1,715 votos

**Asambleístas Municipales**

**Partido Popular Democrático**

Juan Angel Pérez Contes—Presidente  
Luis O. Santiago Rodríguez  
Olivo Muñoz Arcé  
José Rodríguez Concepción  
José Francisco Ortiz Ramírez  
María F. Ostolaza de Pérez—Renunció

María Isabel González Pagán  
Gilberto Vázquez Adorno  
José E. Morales Lucena—Renunció  
Ramón López Rosario  
América P. Santiago

**Partido Nuevo Progresista**

Pablo Arroyo Moyeno  
Victor M. Santini Vélez

**Partido Independentista Puertorriqueño**

Efraín Rivera Colón

**GUANICA**

**Alcalde**

Domingo Bracero Hernández—3,876 votos

**Asambleístas Municipales**

**Partido Popular Democrático**

Juan Plutarco Cordero Toro  
Florencio Suárez Williams  
Liduvino García Salcedo  
Hipólito Rosado Tirú  
Andrés Cancel Figueroa—Presidente  
Epifanio Almodóvar Figueroa  
Agustín López Oliveras  
Francisca Irizarry Bracero  
Aníbal Torres García

**Partido Nuevo Progresista**

David C. Casiano Casiano—Murió  
Andrés Rosado Velázquez  
José Enrique Cordero Muñiz

**Partido Independentista Puertorriqueño**

Victor M. Moreno Torres

**GUAYAMA**

**Alcalde**

Miguel Díaz Tirado—3,581 votos

**Asambleístas Municipales**

**Partido Popular Democrático**

Donaciano González Ortiz  
Victor Pagán Ramos  
Esteban Rodríguez González  
Luis Raúl Vázquez Velázquez  
Palmira Rodríguez de Maisonet  
Rafael Caraballo Lugo  
Conrado García Colón  
Manuel Malavé Cruz  
Uriel Cruz Lugo  
Flor Colón Rivera—Presidente  
Ana María Borrero Santiago

**Partido Nuevo Progresista**

Juan Alemañy Silva  
Oscar F. Pont Colón

**Partido Independentista Puertorriqueño**

Isidro Rivera Sánchez

**ALCALDES Y MIEMBROS DE LAS ASAMBLEAS MUNICIPALES  
ELECTOS EL 7 DE NOVIEMBRE DE 1972**

**GUAYANILLA**

**Alcalde**

Juan Torres Irizarry—4,999 votos

**Asambleístas Municipales**

**Partido Popular Democrático**

Santos Martínez Ramos  
José Angel Rodríguez Burgos  
Domingo González Fraticelli  
Edwin Torruellas Hernández  
Remigio Caraballo Acosta  
Pedro González Román  
Antonio Franceschini Olivieri  
Libertad Pascual Arzola  
Orlando González Centeno

**Partido Nuevo Progresista**

Sergio Mojica Ortiz  
Ana Rita Maldonado Sepúlveda

**Partido Independentista Puertorriqueño**

Raúl S. Correa Rodríguez

**GUAYNABO**

**Alcalde**

Santos Rivera Pérez—14,476 votos

**Asambleístas Municipales**

**Partido Nuevo Progresista**

Jesús Martínez Urbina  
Félix G. Méndez Soto  
Marcelino Varela Vázquez  
Juan Fuentes Rodríguez  
Sara Machuca Báez  
Jacinto Rodríguez Rivera  
Alejandro Cruz Ortiz—Presidente  
Francisco Padilla Sepúlveda  
Herminio Nieves González  
Jorge Pérez Marrero  
Antonio Abreu Ortiz—Renunció  
Agustín López Flores  
Artemio García Díaz  
Julio González González

**Partido Popular Democrático**

Carlos R. Ríos  
Antonio Rosas Rivera

**Partido Independentista Puertorriqueño**

Mario Soriano Rossy

**GURABO**

**Alcalde**

Ulises Díaz Díaz—5,613 votos

**Asambleístas Municipales**

**Partido Popular Democrático**

Juan Morales Quintero  
Pedro Marcano Abadía  
Santiago Benítez Roldán

Flor García Cardona

Rafael Díaz Ayala

Cecilio Díaz Torres

Isidro Cruz Gómez

Arturo López Sanabria—Presidente

Felicita Reyes Meléndez—Renunció

**Partido Nuevo Progresista**

Isidoro López Carrión

Mauricio Sánchez Pérez

**Partido Independentista Puertorriqueño**

Benigno López Torres

**HATILLO**

**Alcalde**

Víctor M. Avila Román—6,433 votos

**Asambleístas Municipales**

**Partido Popular Democrático**

Virginia Monrouzeau Lacomba

Juanita Reyes de López

José López Quiñones

Heriberto Marrero Pérez

Guadalupe Feliciano Moya

Agustín Vélez Moya

Ismael Pérez

José Angel González

Plutarco González Ramos

Esteban García

Jesús Torrado Rodríguez—Presidente

**Partido Nuevo Progresista**

Jacinto Alfonso García

Claudio Fuentes Ríos

**Partido Independentista Puertorriqueño**

Baltazar (Charlie) Aguilar

**HORMIGUEROS**

**Alcalde**

Luis Albelo Nazario—3,316 votos

**Asambleístas Municipales**

**Partido Popular Democrático**

Félix Rodríguez Vargas

Ignacio Andino Vélez Bonilla

María T. Vélez Rodríguez

Wilfredo Rodríguez Acevedo—Presidente

Aglaé Rodríguez Piñas—Renunció

Miguel Pérez Cruz

Armando Pérez Ortiz

Andrés Olivencia Olivencia

Angel Luis Rodríguez Rodríguez

**Partido Nuevo Progresista**

Rafael Christian Cancel

Armando Toro Acevedo

**Partido Independentista Puertorriqueño**

Juan Vélez



**ALCALDES Y MIEMBROS DE LAS ASAMBLEAS MUNICIPALES  
ELECTOS EL 7 DE NOVIEMBRE DE 1972**

**HUMACAO**

**Alcalde**

Juan M. Higgins Santana—11,100 votos

**Asambleístas Municipales**

**Partido Popular Democrático**

Manuel Suárez Aponte  
Ramiro Santana Berríos  
Carmen López Dipiní  
Juan B. Casillas Rodríguez  
Luis Parrilla Rodríguez  
Wilfredo Molina Peña  
Juan Santos Quiñones—Presidente  
Leoncio Hernández Rodríguez  
Clementino Miranda Ríos  
Eddie Claudio Berríos  
Eulogia Martínez Ríos

**Partido Nuevo Progresista**

Alfredo Torres Hernández  
Juan Rodríguez Serrano—Renunció  
Pedro Tolentino Berberena

**Partido Independentista Puertorriqueño**

Hiram Cruz Espinosa

**ISABELA**

**Alcalde**

Juan Hernández Ortiz—8,308 votos

**Asambleístas Municipales**

**Partido Popular Democrático**

Antulio Artreche Tavárez  
Angel Avila Rodríguez  
Miguel A. Cabrera Rodríguez  
Carlos F. Chaves García—Presidente  
Juan E. Deliz  
Augusto Pagán Moya  
Rafael Medina Gutiérrez  
Gerardo Silva Hernández  
Emma Tirado de González  
Heriberto Vega Rivera  
Oscar Vélez Padró

**Partido Nuevo Progresista**

Jorge Luis López López  
Ceferina Cordero Cordero

**Partido Independentista Puertorriqueño**

Américo Juarbe Juarbe

**JAYUYA**

**Alcalde**

José B. Castro González—3,089 votos

**Asambleístas Municipales**

**Partido Popular Democrático**

Adrián Torres Torres  
Cruz Chévere Heredia—Presidente  
Juan Padua Sánchez  
Armando Dávila

Antonio Pagán Rivera  
Miguel Medina Torres  
Pedro Gilbes Irizarry  
Elizabeth Cartagena Maldonado  
Agustín Acevedo Mercado

**Partido Nuevo Progresista**

Oscar Aníbal Corretger Domínguez  
Marcos Antonio Rodríguez Orama

**Partido Independentista Puertorriqueño**

David Rodríguez Oliveras

**JUANA DIAZ**

**Alcalde**

Víctor Cruz—7,781 votos

**Asambleístas Municipales**

**Partido Popular Democrático**

Luis Valentín Huertas  
Ramón Muñoz Figueroa  
Carlos Juan Cintrón Cruz  
Marcelino Lebrón Romero  
Leonor García  
Luisa M. Sepúlveda  
Esteban Torres Rodríguez  
Víctor R. Torres  
Pablo Correa Santiago  
Germán Rodríguez Nieves—Presidente  
Virgilio Vázquez Domínguez

**Partido Nuevo Progresista**

Doris M. Santiago Echevarría  
Gerardo del Valle Cangiano

**Partido Independentista Puertorriqueño**

José R. Aponte

**JUNCOS**

**Alcalde**

Marcos Hernández Flores—6,586 votos

**Asambleístas Municipales**

**Partido Popular Democrático**

Margarita Casul de León  
Tomás Dávila Pabón  
Antolino Delgado Burgos  
José R. Burgos  
Félix R. Flores Falero—Presidente  
Francisco Goytía Martínez  
Adela Miranda Roldán  
Saturnino Mojica Díaz  
Tomás Ortiz Ramos  
Alejandro Peña Rosario  
Luis M. Pérez Morales

**Partido Nuevo Progresista**

Juan Pérez Carrión  
Javier Viera Rivera

**Partido Independentista Puertorriqueño**

Carlos Pérez Morales

ALCALDES Y MIEMBROS DE LAS ASAMBLEAS MUNICIPALES  
ELECTOS EL 7 DE NOVIEMBRE DE 1972

LAJAS

Alcalde

Enrique Ortiz Ortiz—4,882 votos

Asambleístas Municipales

Partido Popular Democrático

Marcos Díaz Irizarry  
Osvaldo Figueroa Peraza  
Edna Tomei Vda. Feliú  
Angel A. Sepúlveda Ramírez  
Genaro F. Pagán Figueroa  
Francisco Vargas Ramos  
Flor Carlo de Lugo  
Luis F. Ferrer Lugo—Presidente  
Isabel Delgado Pérez

Partido Nuevo Progresista

Rigoberto Martínez Flores—Renunció  
Walter Irizarry Padilla

Partido Independentista Puertorriqueño

Luis F. Ortiz Ramírez

LARES

Alcalde

Antonio Oliver Irizarry—6,080 votos

Asambleístas Municipales

Partido Popular Democrático

Alejandro Rodríguez Rivera  
Julio Adames Cruz  
Gilberto González Nieves  
Enrique Martínez Soto  
Fremain Segarra Arocho  
José Ismael Delgado Delgado  
Sara Escudero de Lladó  
Juan M. López Hernández—Presidente  
Concepción Feliciano López  
Jaime Izquierdo González  
Alfredo Castañer

Partido Nuevo Progresista

Antonio Soto Matías  
Juan Fructuoso Irizarry Vélez

Partido Independentista Puertorriqueño

Antonio Aldarondo Cardona

LAS MARIAS

Alcalde

Adrián H. Acevedo Cruz—2,265 votos

Asambleístas Municipales

Partido Popular Democrático

Aníbal Cruz Jr.  
Anatolio González Justiniano  
Tomás Roche Toro—Presidente  
Ramón Martell Sánchez

Bartolomé Vega López  
Luis A. Brito Chabrier  
Isidro Vélez Dumont  
Luis Vázquez Rodríguez  
Salvador Echevarría Pérez

Partido Nuevo Progresista

Artemio Valentín Toro  
Daniel Quiles López

Partido Independentista Puertorriqueño

José López Rosas

LAS PIEDRAS

Alcalde

José Díaz Díaz—5,165 votos

Asambleístas Municipales

Partido Popular Democrático

Domingo Torres  
Tomasita Pabón  
Johnny Castro  
Santos Soto  
Anacleto Rosado  
Carlos Díaz Rivera—Presidente  
Mariano Rivera Rodríguez  
Cándido Méndez Matta  
Manuel Delgado

Partido Nuevo Progresista

Guillermo Pedraza Algarín  
Zenón Hernández Pérez

Partido Independentista Puertorriqueño

Claudio Rivera Arroyo

LOIZA

Alcalde

Gabriel Santos López—3,708 votos

Asambleístas Municipales

Partido Nuevo Progresista

Carmelo Siarez Pizarro  
Mario de Jesús Allende  
Gilberto Escalera Matienzo  
Luis Márques Manso  
Alejandrina Rivera Ramos  
Justa Pizarro Pizarro  
Victoria Osorio Quiñones  
Luis A. de Jesús Cortijo—Presidente  
Lorenzo Rivera Rodríguez

Partido Popular Democrático

Agustín Ferrer Canales  
Bienvenido de Jesús Correa

Partido Independentista Puertorriqueño

Norberto Manso Walker—Renunció  
Raúl Ayala Carrasquillo

**ALCALDES Y MIEMBROS DE LAS ASAMBLEAS MUNICIPALES  
ELECTOS EL 7 DE NOVIEMBRE DE 1972**

**LUQUILLO**

**Alcaldesa**

Alejandrina Ríos de Figueroa—2,915 votos

**Asambleístas Municipales**

**Partido Popular Democrático**

Bernardo Rosa Pérez  
Francisca Solis Vélez  
Enrique Ramírez Figueroa  
Benjamín Román Carpeña  
Reinaldo Robles Rosario—Presidente  
Pablo Laureano Rosario  
Wilfredo Ríos Saldaña  
Mario Jiménez Rosa  
Libia S. de Bonano

**Partido Nuevo Progresista**

Lydia Vázquez Casillas  
Alicia Cátala Gutiérrez

**Partido Independentista Puertorriqueño**

Angela Skerrett

**MANATI**

**Alcalde**

José Antonio Aulet Meléndez—8,297 votos

**Asambleístas Municipales**

**Partido Popular Democrático**

Rafael J. Rivera Marín  
José Cubano García—Presidente  
Raymond Mira Rivèra  
José H. Grau—Renunció  
Angel Maceira Ortiz  
Tomás Medina Méndez  
Neftalí de la Cruz Velázquez  
Benito Román Rodríguez—Renunció  
Gladys Rosario de Galarza  
Pedro Matos Oliveras  
Lydia Negrón de Rosa  
Andrea Oliveras Díaz—Renunció  
Antonio Pérez Colón  
Juan Aníbal Rosa, Jr.

**Partido Nuevo Progresista**

Gerardo Otero Cortés  
Reynaldo Nazario Villalobos

**Partido Independentista Puertorriqueño**

Evangelista Reyes Alvarez

**MARICAO**

**Alcalde**

Vicente Bayrón Vélez—1,618 votos

**Asambleístas Municipales**

**Partido Popular Democrático**

Martín Rivera Marrero  
Alfredo Lloréns  
Pedro M. Ruiz Cruz  
Marcial Villalobos Rodríguez  
Antonio Ramos Vélez

Luis Orama Ruiz—Presidente

Juan Díaz Castillo  
Ramón Soto Romero  
Ferdinand Báez Santiago

**Partido Nuevo Progresista**

Juan Martínez Ayala  
Fidel Marrero  
Benito Poueymirou—Renunció

**Partido Independentista Puertorriqueño**

Carlos H. Velázquez

**MAUNABO**

**Alcalde**

Wilfredo Lafuente Ortiz—2,400 votos

**Asambleístas Municipales**

**Partido Popular Democrático**

Domingo García García  
Milton Rosario Soto  
Manuel Báez Brito  
Jorge Stoidel Ramos—Presidente  
Virgilio Collazo Torres  
Jesús Senquiz Guzmán  
Amparo Morales de Jesús  
Edgardo García Rodríguez  
Máximo Espinosa

**Partido Nuevo Progresista**

Julián García Burgos  
Juan Reyes Salinas

**Partido Independentista Puertorriqueño**

Eleazar Ruiz

**MAYAGUEZ**

**Alcalde**

Benjamín Cole Vázquez—22,368 votos

**Asambleístas Municipales**

**Partido Popular Democrático**

Miguel Hernández Colón—Presidente  
Fernando Diez Sella—Renunció  
Siverio Rivera Sánchez  
Nelson Cortina Ramos  
Alberto Irizarry Quiles  
Octavio Rodríguez López  
Eloida D'Acosta de Castellón  
Angel González Cuebas  
Luis Cruz Granell  
Angel Alequín Ramos  
Pascual Valle Castillo  
Luis A. Guzmán Escapa  
Josefina Escobosa Anguita  
Ramonita Sánchez Lugo

**Partido Nuevo Progresista**

Arturo González Mas—Renunció  
Freddy Valentín Acevedo  
Israel Pérez Vázquez

**Partido Independentista Puertorriqueño**

Eudaldo Báez Cruz

**ALCALDES Y MIEMBROS DE LAS ASAMBLEAS MUNICIPALES  
ELECTOS EL 7 DE NOVIEMBRE DE 1972**

**MOCA**

**Alcalde**

Nicasio Loperena Jiménez—5,111 votos

**Asambleístas Municipales**

**Partido Popular Democrático**

Natalio Méndez Pérez  
Santos Nieves Soto  
Miguel A. Méndez Morales  
Casimiro Soto Bosque—Presidente  
Juan Soto Quintana  
Juan de Jesús Méndez Crespo  
Severiano Colón Pérez  
Julio Babilonia Cruz  
Nemesio Vega  
Feliciano Ruiz Santos  
Luis A. Valentín Vale

**Partido Nuevo Progresista**

Oscar Medina Lugo  
Patricio A. Morales Rosado

**Partido Independentista Puertorriqueño**

Ezequiel Morales Ruiz—Renunció  
Samuel Soto

**MOROVIS**

**Alcalde**

Bruno C. Calderón Colón—5,046 votos

**Asambleístas Municipales**

**Partido Popular Democrático**

Angel M. Rosario Rosado  
María D. Cruz Rosario—Presidente  
Luis G. Rosado Rodríguez  
Jaime E. González Rivera  
Fernando Rosado Rolón  
Rafael Santiago Rodríguez  
Luis E. Rodríguez Reyes  
Angel M. Domínguez Rodríguez  
Victor N. Rodríguez Robles

**Partido Nuevo Progresista**

Eddie Padilla Rivera  
Ana María Corrada Guerrero

**Partido Independentista Puertorriqueño**

Damián Marrero Medina

**NAGUABO**

**Alcalde**

Germán Suárez Díaz—5,139 votos

**Asambleístas Municipales**

**Partido Popular Democrático**

Luis Meléndez Figueroa—Presidente  
Alicia Martos de Castro  
Faustino González Negrón  
Jesús García Díaz  
Enrique Suárez Díaz

Victor Rivera González  
Adalberto Vega Santana  
Jesús Meléndez  
Félix A. Piñero

**Partido Nuevo Progresista**

Enrique Cintrón Ramos—Renunció  
Enrique Pérez Pérez  
Edgar Sánchez Rivera

**Partido Independentista Puertorriqueño**

Ramón Luis Figueora

**NARANJITO**

**Alcalde**

Rubén D. Rodríguez Figueroa—6,566 votos

**Asambleístas Municipales**

**Partido Popular Democrático**

Manuel de J. Ortega Rodríguez  
Manuel Cabrera Ortiz  
Iván Díaz Cruz  
Jaime Vallés Salgado—Presidente  
Luis Alberto Figueroa  
Antonio Fernández Martínez  
Cruz Rodríguez Alicea  
Oscar Padilla Santiago  
Eduardo Nieves Matos

**Partido Nuevo Progresista**

José Antonio Ortiz Ortiz  
Juan Cintrón Cabrera

**Partido Independentista Puertorriqueño**

Francisco Morales Berríos

**OROCOVIS**

**Alcalde**

Ofelia Torres Meléndez—4,522 votos

**Asambleístas Municipales**

**Partido Popular Democrático**

Aida Luz Fortis  
Modesto Rodríguez Ortiz  
Benjamín Rivera Otero—Presidente  
Victor Alfredo Marrero Peña  
Enrique Ernesto Ortiz Meléndez  
Ramón Antonio Rivera Collazo  
Justiniano Rodríguez Guzmán  
Teodoro Rivera Pagán  
Julia E. Cruz Rodríguez—Renunció  
Andrés Ireanda Otero  
Genoveva Meléndez  
Victor Burgos

**Partido Nuevo Progresista**

Carlos L. Díaz Gómez  
Ismael Colón Collazo

**Partido Independentista Puertorriqueño**

Gloria I. Torres Suárez

**ALCALDES Y MIEMBROS DE LAS ASAMBLEAS MUNICIPALES  
ELECTOS EL 7 DE NOVIEMBRE DE 1972**

**PATILLAS**

**Alcalde**

Ricardo Planadeball Poggi—4,442 votos

**Asambleístas Municipales**

**Partido Popular Democrático**

Asunción Moret Herpin  
José A. Tirado Rodríguez—Presidente  
Osvaldo Torres Cora  
Bartolo Santiago Ramos  
Ramón Lebrón Cordero  
Pilar Rodríguez Rivera  
Eladio Neris Cruz  
Félix González Rivera  
Edicto Lebrón Fournier

**Partido Nuevo Progresista**

Cirilo Santiago Plaud  
Cecilio Lebrón Berrios

**Partido Independentista Puertorriqueño**

Angel Luis Montañez

**PEÑUELAS**

**Alcalde**

Ivan Nigaglioni Figueroa—3,964 votos

**Asambleístas Municipales**

**Partido Popular Democrático**

Samuel Nigaglioni Figueroa  
José A. Segarra Feliciano—Presidente  
Alberto Feliciano Estrada—Renunció  
Angel M. Casanova  
Luis Enrique Pérez Salavarría—Renunció  
German Araud  
Victoriano Ruberté Robles  
Angel M. Velázquez Rivera  
Jaime Cruz Vila  
Melvin Fraticelli Rodríguez  
Lillian Acevedo Santiago

**Partido Nuevo Progresista**

Francisco Jorge Suárez Matos  
Angel Tomás Torres Ramírez

**Partido Independentista Puertorriqueño**

Guelcia M. González Bigas

**PONCE**

**Alcalde**

Luis A. Morales—33,576 votos

**Asambleístas Municipales**

**Partido Nuevo Progresista**

Américo Oms Carreras—Presidente  
Adolfo Lugo Gastón  
Luis Antonio Rolón  
Eddie Zavala Vázquez

Vicente Quiñones Lugo

Herminio Estremera Pérez

Waldemar Schmidt

Pedro J. Román Vega

Aníbal Droz

Asaph Bermúdez Colón

Teodoro Capestany Verdejo

Auda Ramos

Hiram Torres Ortiz

**Partido Popular Democrático**

Humberto Zayas Chardón

Gilberto Rodríguez

**Partido Independentista Puertorriqueño**

Antonio Torres Sanes

**QUEBRADILLAS**

**Alcalde**

Rafael Pérez Santaliz—4,237 votos

**Asambleístas Municipales**

**Partido Popular Democrático**

Rosalina A. de Amador—Presidente  
Pedro Luis Padín Juan  
Luis D. López Hernández  
Angel Manuel Rodríguez Avilés  
Rafael Martínez Pérez  
Santos Pérez Medina  
José Joaquín Vera Cruz  
Noel Santana Viera  
José Roberto Martínez Hernández

**Partido Nuevo Progresista**

Francisco Cabrera Cuevas  
José R. Núñez Feliciano

**Partido Independentista Puertorriqueño**

Gerardo Medina Pérez

**RINCON**

**Alcalde**

Ramón Amáez Ríos—2,846 votos

**Asambleístas Municipales**

**Partido Popular Democrático**

Tomás Vargas Vargas  
Evaristo Cardona Moreno  
Carlos M. Sánchez  
Agustín Candelaria Ortiz  
Juan Rodríguez Caro  
Miguel A. Bonet  
Carlos Rodríguez—Presidente  
Gaspar Rodríguez  
Delfín González

**Partido Nuevo Progresista**

César Cordero Lorenzo  
Rubén Caro Muñiz

**Partido Independentista Puertorriqueño**

Oscar Valle Irizarry

En este Municipio el Alcalde pertenece al P.P.D. y la  
Mayoría de la Asamblea Municipal pertenece al P.N.P.

**ALCALDES Y MIEMBROS DE LAS ASAMBLEAS MUNICIPALES  
ELECTOS EL 7 DE NOVIEMBRE DE 1972**

**RIO GRANDE**

**Alcalde**

Antonio Pagán Laureano—5,566 votos

**Asambleístas Municipales**

**Partido Popular Democrático**

Julio Cruz  
Amanda Marín Portocarrero  
Blanca Medina Uriguen  
Pablo Asencio  
Luis Vilá Rivera—Presidente  
Milton López  
Julio Millán  
José D. Benítez  
Teodoro Correa  
Juan Hernández Ruiz  
Anastasio Pagán Rivera

**Partido Nuevo Progresista**

Marta I. Rodríguez de Salgado—Renunció  
Wilfredo Mercado  
José S. Cardona García

**Partido Independentista Puertorriqueño**

Félix Estrella López

**SABANA GRANDE**

**Alcalde**

Orlando López Martínez—6,253 votos

**Asambleístas Municipales**

**Partido Popular Democrático**

Pedro Torres Flores  
Rafael David Valentín  
Miguel A. Guzmán Figueroa  
Enrique Billock—Presidente  
Marcelino Vázquez Vega  
Raúl Torres Irizarry  
Manuel García Báez  
Doel Vega Ramírez  
José García Ortiz

**Partido Nuevo Progresista**

Herminio Guzmán Martínez—Renunció  
Mariano Sepúlveda Torres  
Edith Montalvo Martínez de Ramírez

**Partido Independentista Puertorriqueño**

Aníbal Carrera

**SALINAS**

**Alcalde**

Társilo Godreau Ramos—6,233 votos

**Asambleístas Municipales**

**Partido Popular Democrático**

Celso Cruz Meléndez—Presidente  
José Melero Ortiz  
Angel Manuel Colón Sánchez  
Julio Enrique Rivera Sánchez  
Domingo Alvarado Ramos  
Herminio Vega Hernández  
Carlos Ruiz  
José Luis Mateo Pereira

Concepción Bonilla Febus  
Maximino Meléndez Alvarado  
Guillermo E. Valero Zayas

**Partido Nuevo Progresista**

José J. Acosta Santiago  
Rómulo Burgos Morales

**Partido Independentista Puertorriqueño**

Elsa M. Colón Lefebre

**SAN GERMAN**

**Alcalde**

José del C. Alemañy Ramon—7,816 votos

**Asambleístas Municipales**

**Partido Popular Democrático**

Rubén Véléz Santiago  
Felipe Mora Lugo  
Néstor Torres Ballester  
Augusto Torres Torres—Presidente  
Luis J. Torres Oliver  
Juan Cupeles Cintrón  
Ana Lydia Ramírez de Avilés  
José Anaya Alicea  
José Alberto Quiñones Cruz  
Catín Ortiz de Torres  
Rafael Sepúlveda Véléz

**Partido Nuevo Progresista**

Erick Acosta Serrano  
Awilda Segarra Lugo

**Partido Independentista Puertorriqueño**

Juan (Junior) Avilés

**SAN JUAN**

**Alcalde**

Carlos Romero Barceló—118,624 votos

**Asambleístas Municipales**

**Partido Nuevo Progresista**

Frank Santaella—Presidente  
Jaime Fernández Marrero  
Rafael Capó Caballero  
David Robles Ocasio  
Gautier Rivera Córdova  
Maximino Miletto Valle  
Edgar A. Rosario López  
Fernando L. Iturrino Tossas  
Angel Arnaldo Valencia Aponte

**Partido Popular Democrático**

Laura Esther Nieves Aponte  
Víctor M. Negrón Padilla

**Partido Independentista Puertorriqueño**

Justo Méndez Colón

Nombrados por el Hon. Gobernador de Puerto Rico a tenor con la Ley 142 de 1 de julio de 1960.

Dafne Gaztambide de Rojo  
Tomás Torres Marrero  
Luis Muñoz Rivera  
Sixto Pacheco  
Carlos Lastra

**ALCALDES Y MIEMBROS DE LAS ASAMBLEAS MUNICIPALES  
ELECTOS EL 7 DE NOVIEMBRE DE 1972**

**SAN LORENZO**

**Alcalde**

Jesús Santa Aponte—6,780 votos

**Asambleístas Municipales**

**Partido Popular Democrático**

José Antonio Delgado Rodríguez  
—Presidente

Julio Flores Vicéns  
Eduardo González Carrasquillo  
Marcelino Dávila Cintrón  
Antonio Zayas  
Cándido Carrasquillo Reyes  
Félix Serrano—Renunció  
Inocencio Sellés  
Juan Antonio González  
Agustín Rodríguez Neris—Renunció  
Leonides Crespo  
Juan A. Rodríguez  
Juan Caes Alicea

**Partido Nuevo Progresista**

Pablo Lai Zayas  
Pedro Delgado Serrano

**Partido Independentista Puertorriqueño**

María Antonia Dieppa

**SAN SEBASTIAN**

**Alcalde**

Ramón Román Hernández—7,848 votos

**Asambleístas Municipales**

**Partido Popular Democrático**

Domingo Jiménez Muñiz  
Cosme Serrano Ríos  
José H. Colón—Presidente  
Emilio Ramos Fuentes  
Ventura Ramos  
Eusebio A. Vélez Serrano  
Héctor Méndez Arroyo  
Paulino Morales Vélez  
Mercedes Cardé Quintana  
Celestino Vargas Hernández  
José Luis Méndez Charneco

**Partido Nuevo Progresista**

Gabino Rodríguez Pérez  
Rodolfo L. Cruz Ríos

**Partido Independentista Puertorriqueño**

Juan B. Adames—Renunció

**SANTA ISABEL**

**Alcalde**

Fidel Rivera Romero—3,790 votos

**Asambleístas Municipales**

**Partido Popular Democrático**

Hiram A. Negrón Rivera  
Advilda Bajandas  
Israel Hernández Sánchez  
Héctor Torres

Eliud Torres Colón  
Ismael Oliveras Rodríguez  
Rubén Bermúdez Rivera  
Santos Freddie Santiago  
Juan Pablo Colón Rodríguez—Presidente

**Partido Nuevo Progresista**

José Bermúdez Correa  
Pedro Juan Moreno de Jesús

**Partido Independentista Puertorriqueño**

Pablo Zayas Villaronga

**TOA ALTA**

**Alcalde**

Jaime Morales Rodríguez—4,601 votos

**Asambleístas Municipales**

**Partido Popular Democrático**

Benito Cruz Ayende  
Ramón Rivera Muñoz  
Luis A. López  
Alejandro Ortiz Rivera  
Justino Falcón Rivera  
José Luis Rivera Arroyo  
Ramón Santiago Aquino  
Cayetano Morales Flora—Presidente  
José M. Díaz García

**Partido Nuevo Progresista**

Victor Hernández Rivera  
Mario Morales Figueroa

**Partido Independentista Puertorriqueño**

Juan B. De Jesús Bonilla

**TOA BAJA**

**Alcalde**

Ramón Ibáñez Ortega—10,181 votos

**Asambleístas Municipales**

**Partido Popular Democrático**

Gonzalo Salas—Presidente  
Eligio Vélez Rivera  
José Antonio Vázquez  
Mike Faris Badra  
Juan Antonio Torrech Rojas  
Ana Hilda Peluyera  
Héctor L. Vargas—Renunció  
Anacleto Ortiz Santana  
Isabel N. De Sánchez  
Agustín Antomattei  
Roberto Padilla  
José F. Vázquez Morales  
Bartolomé Matías Matías  
Isabelo Hernández Torres

**Partido Nuevo Progresista**

Olga L. Nieves Ortiz  
Juan D. Hernández Ferrer

**Partido Independentista Puertorriqueño**

Consuelo Pesante—Renunció  
Rubén Ramos Acosta

**ALCALDES Y MIEMBROS DE LAS ASAMBLEAS MUNICIPALES  
ELECTOS EL 7 DE NOVIEMBRE DE 1972**

**TRUJILLO ALTO**

**Alcalde**

Elsie Calderón Rodríguez—6,528 votos

**Asambleístas Municipales**

**Partido Popular Democrático**

Juan Márquez García  
Blasina Cotto  
Dolores Díaz O'Farill  
José L. Asencio Cruz—Presidente  
Jesús García García  
Jorge E. Seijo Figueroa  
Javiezer Colón  
Damián Molina Díaz  
Rafael Martínez Cancel  
Bartolo Andino  
Pelegrín Flores Orta

**Partido Nuevo Progresista**

Raúl Escobar Torres  
Rafael Castro Díaz

**Partido Independentista Puertorriqueño**

Felipe Jiménez Ramírez—Renunció  
Evelyn Ortiz de Guzmán

**UTUADO**

**Alcalde**

José Antonio Montero—8,114 votos

**Asambleístas Municipales**

**Partido Popular Democrático**

Jesús M. Negrón—Presidente  
Edgar Reyes Pérez  
Héctor M. Quiñones Beauchamp  
Dixie Vélez Vélez  
Eduardo A. Cintrón Cruz  
Ramón Cruz Cruz  
Juan T. Rivera  
Joaquín Cortés  
Víctor E. Alvarez Acevedo  
Etanislao Maldonado  
Ana María Ríos De Benítez

**Partido Nuevo Progresista**

Antonio Capella Acevedo  
Carlos Anca Marín

**Partido Independentista Puertorriqueño**

Aristides Rodríguez Rivera

**VEGA ALTA**

**Alcalde**

Carmelo Mercado Adorno—5,602 votos

**Asambleístas Municipales**

**Partido Popular Democrático**

Manuel A. Ramírez Ramírez—Presidente  
Aurelio Martínez Rosado  
José Rafael Parés Martínez  
Horacio Cabrera Vázquez

María L. Ortiz de García  
Justo Laureano Maldonado  
Juan B. Bruno González  
Luis Santiago Salgado  
Angel R. Vázquez  
Francisco Jiménez Nieves  
José Luis García Arroyo

**Partido Nuevo Progresista**

Cecilio Avilés Gazmey  
Agustín Salgado Bruno

**Partido Independentista Puertorriqueño**

Benjamín Negrón Rodríguez

**VEGA BAJA**

**Alcalde**

Luis Meléndez Cano—8,956 votos

**Asambleístas Municipales**

**Partido Popular Democrático**

José Manuel Pagán  
Asterio Santos Portalatín  
Carmen Hilda Narváez de Maldonado  
Casimiro Ramos Barreto  
William Correa Rodríguez  
Héctor Antonio Joy Sandín  
Hugo Jorge Venegas Montesinos  
Juan Quirindongo Morell  
Victor M. Lozada Meléndez  
Gaspar Jiménez Meléndez—Presidente  
Hipólito Rivera Peñalver

**Partido Nuevo Progresista**

Jacobo Russe Santiago  
José Antonio López Méndez

**Partido Independentista Puertorriqueño**

Ramón L. Pacheco Rodríguez

**VIEQUES**

**Alcalde**

Carlos L. Castaño Ortiz—1,984 votos

**Asambleístas Municipales**

**Partido Popular Democrático**

Juan Morell Caraballo—Renunció  
Ramón Silva Casanova  
Jaime L. Vegerano Tirado  
Angel L. Ruiz Pérez—Presidente  
Esteban Nieves Carrasquillo  
Luis G. Cintrón Noguerras  
Fidencio de Jesús  
Ernesto Rosario Nieves  
Román Cruz Matienzo  
Ismael Morales Carambot

**Partido Nuevo Progresista**

Severiano Carrasquillo  
Anastasio Sánchez Santiago

**Partido Independentista Puertorriqueño**

Inés Belardo Ayala—Renunció  
Angel Rivera Luis



**ALCALDES Y MIEMBROS DE LAS ASAMBLEAS MUNICIPALES  
ELECTOS EL 7 DE NOVIEMBRE DE 1972**

**VILLALBA**

**Alcalde**

Adrián Rosado Guzmán—4,210 votos

**Asambleístas Municipales**

**Partido Popular Democrático**

Ramón Orta Berríos  
Ismael Cervoni Santiago—Presidente  
Serafín Rivera Collazo  
Wilfredo Santos López  
Domingo Rivera Rivera  
Luis Guillermo Pérez González  
Teresa Rivera García  
José Juan Alvarado León  
Ramón Torres Colón

**Partido Nuevo Progresista**

Pedro Julio Torres Torres  
Enudio Negrón Guzmán

**Partido Independentista Puertorriqueño**

Víctor Santos

**YABUCOA**

**Alcalde**

Arturo Arroyo—7,611 votos

**Asambleístas Municipales**

**Partido Popular Democrático**

Pedro Ortiz Soto  
Carlos M. Pinto  
Rafael Surillo  
Juan Morales Flores  
Dominga Laboy  
Juan Antonio Sepúlveda  
Eleno Colón Figueroa

Carlos Arroyo Tirado  
Luis Alberto Morales  
Secundino Castro  
José Abreu Santiago

**Partido Nuevo Progresista**

Ana M. Millán Alvarez  
Alicia Argelia Quiñones Dávila

**Partido Independentista Puertorriqueño**

Ausberto Morales Fernández

**YAUCO**

**Alcalde**

Antonio Vélez Alvarez—8,422 votos

**Asambleístas Municipales**

**Partido Popular Democrático**

José F. Battistini  
Arnaldo Rodríguez Jacome  
Antonio Nigaglioni  
Eliezer Román Lugo—Presidente  
José Pérez Maurosa  
Marta Hernández Sánchez  
Quiterio Sepúlveda Pérez  
Elbert Claudio Quiñones  
Efraín Olán Vélez  
Ernesto García Colón  
Alcides Martínez Pacheco

**Partido Nuevo Progresista**

Armando Antomattei Mariani  
Jorge Llinás Oliver

**Partido Independentista Puertorriqueño**

Pablo Sepúlveda Flores



**INFORME OFICIAL**

**SOBRE EL RESULTADO**

**DE LAS**

**ELECCIONES GENERALES DE 1972**

**ELABORADO A BASE DE LOS**

**VOTOS INTEGROS**

**DE LOS**

**PARTIDOS POLITICOS**








**EN TODOS LOS**

**BARRIOS DE PUERTO RICO**

# PAPELETA ELECTORAL

7 de Noviembre de 1972

PRECINTO DE

 <p>PARTIDO NUEVO PROGRESISTA</p>	 <p>PARTIDO POPULAR DEMOCRATICO</p>	 <p>PARTIDO DEL PUEBLO</p>	 <p>PARTIDO INDEPENDENTISTA PUERTORRIQUEÑO</p>	 <p>PARTIDO AUTENTICO SOBERANISTA</p>	 <p>PARTIDO UNION PUERTORRIQUEÑA</p>	 <p>CANDIDATOS INDEPENDIENTES</p>
--	--	---	--	--	---	--

**PRECINTO: ADJUNTAS 22**

Núm. Colegios	Barrio	P. N. P.	P. P. D.	P. P.	P. I. P.	P. A. S.	P. U. P.	Total
1-3	Capaez	85	136	3	5	0	0	229
4-6	Guayabo Dulce	76	107	0	4	0	0	187
7-11	Guayo	126	284	1	14	0	0	425
12-15	J. González	157	164	7	6	0	0	334
16-19	Pellejas	153	156	0	9	0	0	318
20-23	Portillo	209	123	0	7	0	0	339
24-28	Tanamá	149	261	1	16	0	1	428
29-30	Vegas Abajo	106	37	0	2	1	0	146
31-36, 40	Yahuecas	288	263	3	14	0	0	568
37-39	Yayales	182	72	0	5	0	0	259
<b>TOTAL</b>		<b>1,531</b>	<b>1,603</b>	<b>15</b>	<b>82</b>	<b>1</b>	<b>1</b>	<b>3,233</b>

**PRECINTO: ADJUNTAS 23**

Núm. Colegios	Barrio	P. N. P.	P. P. D.	P. P.	P. I. P.	P. A. S.	P. U. P.	Total
501-505	Garzas	286	172	1	13	0	0	472
506-510	Guilarte	240	231	0	11	0	1	483
511-513	Limani	70	152	3	3	0	1	229
514-515	Portugués	100	94	0	3	0	0	197
516-547	Pueblo	1,240	1,583	6	120	1	0	2,950
548-553	Saltillo	252	364	0	14	0	1	631
554-557	Vegas Arriba	111	217	0	5	0	0	333
<b>TOTAL</b>		<b>2,299</b>	<b>2,813</b>	<b>10</b>	<b>169</b>	<b>1</b>	<b>3</b>	<b>5,295</b>

**PRECINTO: AGUADA**

Núm. Colegios	Barrio	P. N. P.	P. P. D.	P. P.	P. I. P.	P. A. S.	P. U. P.	Total
1-2	Asomante	64	114	1	10	0	0	189
3-8	Atalaya	378	163	0	16	0	0	557
9-16	California	269	421	6	48	0	0	744
17-21	Carrizal	144	247	0	16	0	0	407
22-27	Cerro Gordo	275	299	1	17	0	0	592
28-31	Cruces	187	153	0	27	0	0	367
32-39	Espinal	353	353	0	28	1	0	735
40-47	Guanábanas	283	469	0	33	0	0	785
48-51	Guaniquillas	127	221	1	17	0	0	366
52-54	Guayabo	91	143	0	22	0	0	256
55-61	Jaguey	341	257	0	46	0	0	644
62-67	Lagunas	395	136	2	13	0	0	546
68-76	Malpaso	417	388	1	55	0	2	863
77-80	Mamey	74	298	0	14	0	0	386
81-84	Marías	123	239	1	8	0	0	371
85-88	Naranjo	212	155	0	10	0	1	378
89-91	Piedras Blancas	158	107	5	9	0	0	279
92-94	Río Grande	73	206	1	9	0	0	289
95-107	Rosario	452	612	5	95	0	2	1,166
	<b>TOTAL</b>	<b>4,416</b>	<b>4,981</b>	<b>24</b>	<b>493</b>	<b>1</b>	<b>5</b>	<b>9,920</b>

**PRECINTO: AGUADILLA**

Núm. Colegios	Barrio	P. N. P.	P. P. D.	P. P.	P. I. P.	P. A. S.	P. U. P.	Total
1-7	Aguacate	309	378	0	21	0	1	709
8-14	Arenales	315	336	0	16	0	0	667
15-35	Borinquen	681	1,164	12	74	0	0	1,931
36-56	Caimital Alto	722	852	4	89	0	0	1,667
57-70	Caimital Bajo	588	423	2	47	0	2	1,062
71-94	Camaseyes	827	1,311	5	107	0	4	2,254
95	Ceiba Alta	42	33	0	3	0	0	78
96-103	Ceiba Baja	341	384	1	41	0	1	768
104-115	Corrales	457	621	4	24	1	0	1,107
116-120	Guerrero	183	220	1	12	0	0	416
121-135	Higuey	778	652	2	38	1	1	1,472
136-142	Iglesias	327	248	1	19	1	1	597
143-144	Malezas Alta	68	83	0	6	0	0	157
145-151	Montaña	299	363	1	23	0	0	686
152-162	Nuevo	578	452	0	45	1	0	1,076
163-172	Palmar	390	458	0	34	0	2	884
173-181	Santa Bárbara	417	416	5	48	0	1	887
182-201	Tamarindo	914	925	0	64	0	1	1,904
202-212	Victoria	436	444	0	41	2	1	924
	<b>TOTAL</b>	<b>8,672</b>	<b>9,763</b>	<b>38</b>	<b>752</b>	<b>6</b>	<b>15</b>	<b>19,246</b>

Los Colegios 30 y 66 están vacantes.

**PRECINTO: AGUAS BUENAS**

Núm. Colegios	Barrio	P. N. P.	P. P. D.	P. P.	P. I. P.	P. A. S.	P. U. P.	Total
1-5	Bairoa	152	261	0	24	0	0	437
6-14	Bayamoncito	240	537	0	37	0	0	814
15-22	Caguitas	260	484	0	35	0	0	779
23-33	Jagueyes	570	497	1	67	0	0	1,135
34-37	Juan Asencio	97	317	0	8	0	0	422
38-44	Mulas	301	397	1	29	0	0	728
45-47	Mulitas	133	137	0	10	0	0	280
48-65	Pueblo	712	696	13	175	0	0	1,596
66-73	Sonadora	266	356	2	59	0	0	683
74-91	Sumidero	792	772	1	82	0	0	1,647
	<b>TOTAL</b>	<b>3,523</b>	<b>4,454</b>	<b>18</b>	<b>526</b>	<b>0</b>	<b>0</b>	<b>8,521</b>

El Colegio 85 está vacante.

**PRECINTO: AIBONITO 27**

Núm. Colegios	Barrio	P. N. P.	P. P. D.	P. P.	P. I. P.	P. A. S.	P. U. P.	Total
1-4	Algarrobo	106	158	0	17	0	1	282
5-13, 72, 73	Asomante	493	590	1	37	0	1	1,122
14-19	Caonillas	133	356	0	16	0	0	505
20-39	Llanos	557	1,147	1	69	0	2	1,776
40-46	Pasto	203	410	0	26	0	2	641
47-71	Pueblo	932	1,101	9	128	0	6	2,176
	<b>TOTAL</b>	<b>2,424</b>	<b>3,762</b>	<b>11</b>	<b>293</b>	<b>0</b>	<b>12</b>	<b>6,502</b>

**PRECINTO: AIBONITO 29**

Núm. Colegios	Barrio	P. N. P.	P. P. D.	P. P.	P. I. P.	P. A. S.	P. U. P.	Total
501-504	Cuyón	124	261	0	10	0	0	395
505-513	Plata	258	454	3	18	1	1	735
514-525	Robles	167	727	4	33	0	0	931
	<b>TOTAL</b>	<b>549</b>	<b>1,442</b>	<b>7</b>	<b>61</b>	<b>1</b>	<b>1</b>	<b>2,061</b>

**PRECINTO: AÑASCO**

Núm. Colegios	Barrios	P. N. P.	P. P. D.	P. P.	P. I. P.	P. A. S.	P. U. P.	Total
1-4	Añasco Arriba	183	159	1	11	0	0	354
5-8	Caguabo	106	267	1	4	0	2	380
9-12	Caracol	103	169	0	9	0	0	281
13-15	Carreras	137	101	0	6	0	0	244
16-17	Casey Abajo	46	150	0	3	1	1	201
18-19	Casey Arriba	15	53	0	1	1	0	70
20-22	Cercado	102	128	0	4	0	0	234
23-25	Cerro Gordo	133	164	0	7	0	0	304
26	Cidra	22	22	0	0	0	0	44
27-29	Corcovada	119	103	0	8	0	0	230
30-31	Daguey	88	66	0	2	0	0	156
32-37	Espino	230	324	0	11	1	0	566
38	Humatas	39	42	0	1	0	0	82
39-51	Marías	520	639	3	22	0	0	1,184
52-55	Ovejas	98	216	0	3	0	1	318
56-62	Piñales	167	459	0	8	0	0	634
63-73	Playa	479	620	0	6	0	0	1,105
74-98	Pueblo	1,202	903	4	65	0	1	2,175
99-101	Quebrada Larga	89	141	0	3	0	0	233
<b>TOTAL</b>		<b>3,878</b>	<b>4,726</b>	<b>9</b>	<b>174</b>	<b>3</b>	<b>5</b>	<b>8,795</b>

Los Colegios 18 y 77 están vacantes.

**PRECINTO: ARECIBO 13**

Núm. Colegios	Barrio	P. N. P.	P. P. D.	P. P.	P. I. P.	P. A. S.	P. U. P.	Total
1-14	Arenalejos	677	639	5	30	1	3	1,355
16-18	Arrozal	124	192	7	3	0	0	326
20-24	Cambalache	221	190	4	6	0	0	421
25-34	Domingo Ruiz	475	457	3	22	0	0	957
35-47	Factor	486	726	3	46	0	1	1,262
48-55	Garrochales	307	469	1	14	0	0	791
56-75	Islote	907	948	5	68	0	1	1,929
76-92	Miraflores	686	894	1	32	0	1	1,614
93-100	Río Arriba	312	389	1	18	0	0	720
101-132, 153	S. Hoyos	1,331	1,664	6	81	0	0	3,082
133-152	Santana	822	948	6	103	1	1	1,881
<b>TOTAL</b>		<b>6,348</b>	<b>7,516</b>	<b>42</b>	<b>423</b>	<b>2</b>	<b>7</b>	<b>14,338</b>

Los Colegios 15, 19 y 75 están vacantes.



**PRECINTO: ARECIBO 14**

Núm. Colegios	Barrio	P. N. P.	P. P. D.	P. P.	P. I. P.	P. A. S.	P. U. P.	Total
501-505	Carreras	198	268	0	5	1	0	472
506-524	Dominguito	714	1,141	2	57	0	2	1,916
525-533	Esperanza	304	563	0	19	0	1	887
534-640	Hato Abajo	4,740	4,728	22	461	2	6	9,959
641-664	Hato Arriba	1,111	1,132	1	42	1	3	2,290
665-682	Hato Viejo	748	1,032	8	35	1	1	1,825
683-687	La Cruz	232	223	1	16	0	0	472
688-712	Monserate	1,020	1,239	6	111	1	4	2,381
713-715	Rosario	122	171	1	6	0	1	301
717-747	Tanamá	1,362	1,516	2	83	1	2	2,966
<b>TOTAL</b>		<b>10,551</b>	<b>12,013</b>	<b>43</b>	<b>835</b>	<b>7</b>	<b>20</b>	<b>23,469</b>

Los Colegios 519, 552, 598, 655 y 716 están vacantes.

**PRECINTO: ARROYO**

Núm. Colegios	Barrio	P. N. P.	P. P. D.	P. P.	P. I. P.	P. A. S.	P. U. P.	Total
1	Anacones	40	49	0	6	0	0	95
2-8	Cuatro Calles	215	326	1	58	0	0	600
9-14	Guásima	240	209	2	37	0	0	488
15-21	Palmas	194	338	1	63	0	0	596
22-38	Pitahaya	575	959	1	117	0	0	1,652
39-57	Pueblo	842	854	1	176	0	0	1,873
58-67	Yaurel	434	420	3	78	0	0	935
<b>TOTAL</b>		<b>2,540</b>	<b>3,155</b>	<b>9</b>	<b>535</b>	<b>0</b>	<b>0</b>	<b>6,239</b>

**PRECINTO: BARCELONETA**

Núm. Colegios	Barrio	P. N. P.	P. P. D.	P. P.	P. I. P.	P. A. S.	P. U. P.	Total
1-47	Florida Afuera	1,855	2,458	71	109	0	8	4,501
48-58	Garrochales	417	584	33	14	0	0	1,048
59-66	Palmas Altas	288	437	9	18	0	0	752
67-82	Pueblo	548	783	26	59	1	1	1,418
<b>TOTAL</b>		<b>3,108</b>	<b>4,262</b>	<b>139</b>	<b>200</b>	<b>1</b>	<b>9</b>	<b>7,719</b>

**PRECINTO: BARRANQUITAS**

Núm. Colegios	Barrio	P. N. P.	P. P. D.	P. P.	P. I. P.	P. A. S.	P. U. P.	Total
1-17	Barrancas	610	686	7	163	0	0	1,466
18-23	Cañabón	179	449	0	24	0	1	653
24-33	Helechal	253	615	1	36	0	0	905
34-37	Honduras	95	226	0	16	0	1	338
38-50	Palo Hincado	512	606	2	90	1	0	1,211
51-67,91	Pueblo	571	747	4	206	1	1	1,530
68-78	Oda Grande	352	650	3	63	0	1	1,069
79-90	Quebradillas	597	444	3	49	0	1	1,094
<b>TOTAL</b>		<b>3,169</b>	<b>4,423</b>	<b>20</b>	<b>647</b>	<b>2</b>	<b>5</b>	<b>8,266</b>

El Colegio 24 está vacante.

**PRECINTO: BAYAMON 6**

Núm. Colegios	Barrio	P. N. P.	P. P. D.	P. P.	P. I. P.	P. A. S.	P. U. P.	Total
1639-1681	J.S. Santa Rosa	2,111	1,793	5	267	1	8	4,185
1682-1710	Pueblo	3,395	3,812	7	361	3	11	7,589
1805-1853								
1711-1724	Juan Sánchez	1,519	1,285	6	228	1	6	3,045
1735-1753								
1725-1734	Minillas	2,637	2,780	2	401	4	9	5,833
1754-1804								
<b>TOTAL</b>		<b>9,662</b>	<b>9,670</b>	<b>20</b>	<b>1,257</b>	<b>9</b>	<b>34</b>	<b>20,652</b>

**PRECINTO: BAYAMON 7**

Núm. Colegios	Barrio	P. N. P.	P. P. D.	P. P.	P. I. P.	P. A. S.	P. U. P.	Total
501-510	Nuevo	392	625	2	22	0	0	1,041
511-605	Cerro Gordo	7,600	7,842	32	913	10	39	16,436
642-668								
683-698								
712-727								
730-749								
787-790								
606-612	Guaraguao Abajo	208	385	0	22	0	0	615
613-617	Guaraguao Arriba	194	267	0	14	0	0	475
618-641	Minillas	1,307	1,490	6	188	2	4	2,997
679-682								
728-729								
669-678	J.S. Sta. Rosa	396	605	1	40	0	1	1,043
699-702	Pájaros Americanos	1,769	1,893	9	185	0	11	3,867
750-786								
703-711	Sta. Olaya	304	539	2	30	1	1	877
<b>TOTAL</b>		<b>12,170</b>	<b>13,646</b>	<b>52</b>	<b>1,414</b>	<b>13</b>	<b>56</b>	<b>27,351</b>

Los Colegios 595, 606, 652 y 697 están vacantes.

**PRECINTO: BAYAMON 8**

Núm. Colegios	Barrio	P. N. P.	P. P. D.	P. P.	P. I. P.	P. A. S.	P. U. P.	Total
1001-1033	Buena Vista	1,326	1,906	7	79	2	4	3,324
1034-1056	Carr. Dajao	1,006	1,103	6	87	1	1	2,204
1057-1082 } 1087-1123 }	Pájaros Americanos	2,753	2,921	6	339	6	12	6,037
1083-1086	Cerro Gordo	183	184	1	35	0	2	405
<b>TOTAL</b>		<b>5,268</b>	<b>6,114</b>	<b>20</b>	<b>540</b>	<b>9</b>	<b>19</b>	<b>11,970</b>

**PRECINTO: BAYAMON 9**

Núm. Colegios	Barrio	P. N. P.	P. P. D.	P. P.	P. I. P.	P. A. S.	P. U. P.	Total
1501-1613	Hato Tejas	5,033	4,853	15	523	11	23	10,458
<b>TOTAL</b>		<b>5,033</b>	<b>4,853</b>	<b>15</b>	<b>523</b>	<b>11</b>	<b>23</b>	<b>10,458</b>

El Colegio 1541 está vacante.

**PRECINTO: CABO ROJO**

Núm. Colegios	Barrios	P. N. P.	P. P. D.	P. P.	P. I. P.	P. A. S.	P. U. P.	*Cabo-rojeños Unidos	Total I
1-11	Bajura	360	462	0	96	0	0	21	918
12-27	Boquerón	473	936	1	111	0	1	30	1,522
28-34	Guanajibo	202	375	1	45	0	1	7	624
35-39	Llanos Costa	79	368	0	18	0	1	11	466
40-56	Llanos Tuna	562	874	0	60	0	1	19	1,497
57-74	Miradero	492	980	2	142	2	3	25	1,621
75-88	Monte Grande	428	615	2	88	1	2	18	1,136
89-104	Pedernales	532	757	1	145	0	1	27	1,436
105-114	Pueblo Norte	374	409	1	67	1	1	31	853
115-131	Pueblo Sur	650	670	0	151	0	2	47	1,473
<b>TOTAL</b>		<b>4,152</b>	<b>6,446</b>	<b>8</b>	<b>923</b>	<b>4</b>	<b>13</b>	<b>236</b>	<b>11,546</b>

\* Partido Local para candidaturas locales. Los 236 votos no están incluidos en los totales porque no son votos para candidatos locales.

**PRECINTO: CAGUAS 31**

Núm. Colegios	Barrios	P. N. P.	P. P. D.	P. P.	P. I. P.	P. A. S.	P. U. P.	Total
1-52, 619	Bairoa	1,990	2,712	6	291	0	7	5,006
53-67 } 260-261 }	Beatriz	745	880	0	59	0	3	1,687
68-74	Cañabón	196	397	1	28	0	0	622
75-125 } 262-264 }	Cañaboncito	2,181	2,392	12	180	0	6	4,771
126-227 } 265-322 }	Pueblo	6,588	7,047	15	789	1	10	14,450
228-259	Río Cañas	1,101	1,897	7	86	1	1	3,093
323-340	Villa del Rey	769	743	1	80	1	2	1,596
<b>TOTAL</b>		<b>13,570</b>	<b>16,068</b>	<b>42</b>	<b>1,513</b>	<b>3</b>	<b>29</b>	<b>31,225</b>

Los Colegios 27, 104, 123, 179 y 227 están vacantes.

Nota: Los electores del barrio San Antonio de Caguas fueron intercalados con los electores del barrio Río Cañas y por lo tanto ha sido imposible determinar los electores de uno y otro barrio y por qué partido votaron.

**PRECINTO: CAGUAS 32**

Núm. Colegios	Barrios	P. N. P.	P. P. D.	P. P.	P. I. P.	P. A. S.	P. U. P.	Total
501-518	Borinquen	691	1,014	6	42	0	2	1,755
519-527	San Salvador	645	209	3	27	0	3	887
528-565	Tomás de Castro	1,357	1,831	3	173	1	4	3,369
566-618	Turabo	2,115	2,448	3	232	0	8	4,806
<b>TOTAL</b>		<b>4,808</b>	<b>5,502</b>	<b>15</b>	<b>474</b>	<b>1</b>	<b>17</b>	<b>10,817</b>

**PRECINTO: CAMUY**

Núm. Colegios	Barrios	P. N. P.	P. P. D.	P. P.	P. I. P.	P. A. S.	P. U. P.	Total
1-8	Abra Honda	329	408	1	23	0	0	761
9-16	Camuy Arriba	354	377	0	21	0	0	752
17-20	Cibao	171	223	1	10	1	1	407
21-28	Cienaga	332	307	0	18	0	0	657
29-34	Membrillo	318	281	0	20	0	0	619
35-42	Piedra Gorda	249	445	2	30	0	0	726
43-64	Pueblo	791	1,053	6	84	1	1	1,936
65-76	Puentes	498	616	0	43	0	2	1,159
77-82	Puertos	257	306	1	14	0	0	578
83-93	Quebrada	374	559	3	49	1	0	986
94-96	Santiago	66	112	0	2	0	0	180
97-103	Yeguada	309	373	1	15	0	0	698
104-115	Zanjas	498	599	4	23	0	1	1,125
<b>TOTAL</b>		<b>4,546</b>	<b>5,659</b>	<b>19</b>	<b>352</b>	<b>3</b>	<b>5</b>	<b>10,584</b>

Los Colegios 21, 26, 52 están vacantes.

**PRECINTO: CANOVANAS**

Núm. Colegios	Barrios	P. N. P.	P. P. D.	P. P.	P. I. P.	P. A. S.	P. U. P.	Total
1-32 } 110-124 }	Canóvanas	1,694	2,332	16	385	1	7	4,435
51-65 } 66-83 } 125-128 }	Cubuy	314	1,097	9	58	0	2	1,480
84-93 } 94-109 }	Hato Puercos	608	1,633	25	161	0	1	2,428
	Lomas	260	574	6	77	0	0	917
	Torreçilla Alta	452	860	9	160	0	1	1,482
<b>TOTAL</b>		<b>3,328</b>	<b>6,496</b>	<b>65</b>	<b>841</b>	<b>1</b>	<b>11</b>	<b>10,742</b>

Los Colegios 33 al 50 están vacantes.

**PRECINTO: CAROLINA 36**

Núm. Colegios	Barrios	P. N. P.	P. P. D.	P. P.	P. I. P.	P. A. S.	P. U. P.	Total
1001-1010	Barrazas	413	607	3	18	0	1	1,042
1011-1021	Cacao	593	474	1	19	0	1	1,088
1022-1041	Canovanillas	573	1,386	4	47	0	4	2,014
1042-1049	Carruzos	399	438	1	5	1	1	845
1050-1054	Cedro	218	294	1	14	0	1	528
1055-1100	Hoyo Mulas	1,756	2,244	11	202	2	6	4,221
1101-1135	Pueblo	1,203	1,754	11	140	1	6	3,115
1136-1146	Santa Cruz	367	672	16	43	0	3	1,101
<b>TOTAL</b>		<b>5,522</b>	<b>7,869</b>	<b>48</b>	<b>488</b>	<b>4</b>	<b>23</b>	<b>13,954</b>

**PRECINTO: CAROLINA 37**

Núm. Colegios	Barrios	P. N. P.	P. P. D.	P. P.	P. I. P.	P. A. S.	P. U. P.	Total
1-53 } 54-214 } 294-296 } 215-255 }	Cangrejo Arriba	2,530	2,028	11	227	7	17	4,820
	Sabana Abajo	6,625	6,524	9	889	14	34	14,095
	San Antón	1,812	1,827	3	120	2	20	3,784
<b>TOTAL</b>		<b>10,967</b>	<b>10,379</b>	<b>23</b>	<b>1,236</b>	<b>23</b>	<b>71</b>	<b>22,699</b>

Los Colegios 54, 64, 77, 92, 111, 148, 151, 240, 253 y del 255 al 296 están vacantes.

**PRECINTO: CAROLINA 39**

Núm. Colegios	Barrios	P. N. P.	P. P. D.	P. P.	P. I. P.	P. A. S.	P. U. P.	Total
257-292	Martín González	1,238	1,598	4	123	2	6	2,971
<b>TOTAL</b>		<b>1,238</b>	<b>1,598</b>	<b>4</b>	<b>123</b>	<b>2</b>	<b>6</b>	<b>2,971</b>

**PRECINTO: CATAÑO**

Núm. Colegios	Barrios	P. N. P.	P. P. D.	P. P.	P. I. P.	P. A. S.	P. U. P.	Total
1-36	Palmas	1,482	1,573	5	149	2	7	3,218
37-117	Pueblo	3,792	2,854	14	318	3	4	6,985
	<b>TOTAL</b>	<b>5,274</b>	<b>4,427</b>	<b>19</b>	<b>467</b>	<b>5</b>	<b>11</b>	<b>10,203</b>

**PRECINTO: CAYEY**

Núm. Colegios	Barrios	P. N. P.	P. P. D.	P. P.	P. I. P.	P. A. S.	P. U. P.	Total
1-7	Beatriz	211	366	1	66	0	0	644
8-10	Cedro	134	93	0	12	0	0	239
11-12	Cercadillo	29	92	2	9	0	0	132
13-15	Culebras Alto	65	167	0	10	0	0	242
16-	Culebras Bajo	45	38	0	5	0	0	88
17-19	Farallón	70	165	0	9	0	0	244
20-24	Guavate	148	319	0	17	0	0	484
25-26	Jajome Alto	28	121	0	26	0	0	175
27-28	Jajome Bajo	26	86	0	22	0	0	134
29	Lapa	11	54	0	2	0	0	67
30-33	Matón Abajo	89	273	0	16	0	0	378
34-38	Matón Arriba	151	329	1	27	0	0	508
39-76	Montellano	1,455	1,834	12	252	0	0	3,553
77-81	Pasto Viejo	124	293	0	17	0	0	434
82-83	Pedro Avila	23	112	0	2	0	0	137
84	Piedras	6	37	0	1	0	0	44
85-99	Pueblo Norte	651	673	0	93	0	0	1,417
100-118	Pueblo Sur	735	894	1	137	0	0	1,767
119-135	Quebrada Arriba	529	973	6	80	0	0	1,588
136-143	Rincón	303	403	1	31	0	1	739
144-149	Sumido	124	329	3	28	0	0	484
150-180	Toita	885	1,796	3	105	0	0	2,789
181-187	Vega	151	387	0	9	0	0	547
	<b>TOTAL</b>	<b>5,993</b>	<b>9,834</b>	<b>30</b>	<b>976</b>	<b>0</b>	<b>1</b>	<b>16,834</b>

**PRECINTO: CEIBA 34**

Núm. Colegios	Barrios	P. N. P.	P. P. D.	P. P.	P. I. P.	P. A. S.	P. U. P.	Total
1-12	Chupacallos	587	577	13	20	0	0	1,197
13-14	Daguao	54	100	1	1	0	0	156
15	Guayacan	33	25	0	0	0	0	58
16-19	Quebrada Seca	133	183	1	6	0	0	323
	<b>TOTAL</b>	<b>807</b>	<b>885</b>	<b>15</b>	<b>27</b>	<b>0</b>	<b>0</b>	<b>1,734</b>

**PRECINTO: CEIBA 35**

Núm. Colegios	Barrios	P. N. P.	P. P. D.	P. P.	P. I. P.	P. A. S.	P. U. P.	Total
501-503	Machos	96	125	2	5	0	0	228
504-516	Pueblo	505	660	12	38	0	1	1,216
517-519	Río Abajo	85	148	1	10	0	0	244
520-525	Saco	185	262	4	20	0	0	471
<b>TOTAL</b>		<b>871</b>	<b>1,195</b>	<b>19</b>	<b>73</b>	<b>0</b>	<b>1</b>	<b>2,159</b>

**PRECINTO: CIALES**

Núm. Colegios	Barrios	P. N. P.	P. P. D.	P. P.	P. I. P.	P. A. S.	P. U. P.	Total
1-9	Cialitos	303	411	4	19	0	0	737
10-15	Cordillera	313	203	6	31	0	3	556
16-25	Fronton	311	500	5	39	0	3	858
26-33	Hato Viejo	461	290	12	14	0	0	777
34-44	Jaguas	377	517	19	25	0	1	939
45-52	Pesa	340	377	11	16	0	0	744
53-58	Pozas	224	389	14	10	1	0	638
59-77	Pueblo	691	863	21	63	0	3	1,641
78-80	Toro Negro	117	103	8	20	1	0	249
<b>TOTAL</b>		<b>3,137</b>	<b>3,653</b>	<b>100</b>	<b>237</b>	<b>2</b>	<b>10</b>	<b>7,139</b>

Los Colegios 34 y 59 están vacantes.

**PRECINTO: CIDRA 28**

Núm. Colegios	Barrios	P. N. P.	P. P. D.	P. P.	P. I. P.	P. A. S.	P. U. P.	Total
1-8	Ceiba	339	413	3	29	0	1	785
9-12	Honduras	91	211	0	9	0	1	312
13-17	Montellanos	155	246	4	13	0	2	420
18-32	Pueblo	595	642	4	133	0	1	1,375
33-40	Rabanal	293	440	2	25	0	0	760
41-45	Río Abajo	197	250	0	22	1	0	470
46-47	Salto	76	52	0	5	0	0	133
48-49	Toita	38	172	0	8	0	1	219
<b>TOTAL</b>		<b>1,784</b>	<b>2,426</b>	<b>13</b>	<b>244</b>	<b>1</b>	<b>6</b>	<b>4,474</b>

**PRECINTO: CIDRA 29**

Núm. Colegios	Barrios	P. N. P.	P. P. D.	P. P.	P. I. P.	P. A. S.	P. U. P.	Total
501-510	Arenas	349	504	2	32	0	1	888
511-538	Bayamón	1,271	1,246	5	147	1	3	2,673
539-544	Beatriz	225	208	1	27	0	1	462
545-552	Rincón	306	374	1	33	0	1	715
553-557	Sur	157	258	0	14	0	3	432
<b>TOTAL</b>		<b>2,308</b>	<b>2,590</b>	<b>9</b>	<b>253</b>	<b>1</b>	<b>9</b>	<b>5,170</b>

**PRECINTO: COAMO**

Núm. Colegios	Barrios	P. N. P.	P. P. D.	P. P.	P. I. P.	P. A. S.	P. U. P.	Total
1-3	Coamo Arriba	127	132	1	11	0	0	271
4-6	Cuyón	103	146	0	6	0	0	255
7-12	Hayales	276	220	0	11	0	0	507
13-21	Llanos	262	540	0	19	0	0	821
22-27	Palmarejo	190	352	1	9	0	0	552
28-36	Pasto	361	304	0	4	0	0	669
37-40	Pedro García	232	108	0	1	0	0	341
41-110	Pueblo	3,157	3,202	2	160	0	2	6,523
111-116	Pulguillas	249	284	0	11	0	1	545
117-129	San Ildefonso	339	678	1	16	0	1	1,035
130-135	Santa Catalina	290	252	0	5	0	1	548
<b>TOTAL</b>		<b>5,586</b>	<b>6,218</b>	<b>5</b>	<b>253</b>	<b>0</b>	<b>5</b>	<b>12,067</b>

El Colegio 117 está vacante.

**PRECINTO: COMERIO**

Núm. Colegios	Barrios	P. N. P.	P. P. D.	P. P.	P. I. P.	P. A. S.	P. U. P.	Total
1-4	Cedrito	99	271	0	14	1	0	385
5-6	Cejas	46	63	0	2	0	0	111
7-21	Doña Elena	481	646	3	49	0	6	1,185
22-29	Naranjo	238	361	7	20	0	0	626
30-49	Palomas	615	927	4	76	0	1	1,623
50-55	Piñas	155	377	1	21	0	0	554
56-72	Pueblo	554	719	3	91	0	1	1,368
73-79	Río Hondo	147	403	5	14	0	0	569
80-86	Vega Redonda	206	291	4	19	0	2	522
<b>TOTAL</b>		<b>2,541</b>	<b>4,058</b>	<b>27</b>	<b>306</b>	<b>1</b>	<b>10</b>	<b>6,943</b>



**PRECINTO: COROZAL**

Núm. Colegios	Barrios	P. N. P.	P. P. D.	P. P.	P. I. P.	P. A. S.	P. U. P.	Total
1-5	Abras	261	188	3	7	0	2	461
6-12	Cibuco	314	407	0	13	0	4	738
13-19	Cuchillas	416	310	0	11	0	1	738
20-26	Dos Bocas	323	441	0	6	0	1	771
27-28	Magueyes	112	46	0	6	0	4	168
29-33	Maná	161	305	1	9	0	0	476
34-38	Negros	227	226	0	31	0	2	486
39-47 120	Padilla	563	508	0	27	0	3	1,101
48-60	Palmarejos	635	687	2	23	0	1	1,348
61-86 130-131	Palos Blancos	300	560	1	16	0	1	878
87-119 132-138	Pueblo	1,960	1,746	1	112	2	9	3,830
121-129	Palmarito	212	740	3	14	0	0	969
<b>TOTAL</b>		<b>5,484</b>	<b>6,164</b>	<b>11</b>	<b>275</b>	<b>2</b>	<b>28</b>	<b>11,964</b>

Los Colegios 61 al 78 están vacantes.

**PRECINTO: CULEBRA**

Núm. Colegios	Barrios	P. N. P.	P. P. D.	P. P.	P. I. P.	P. A. S.	P. U. P.	Total
1-5	Campo Roosevelt	148	276	1	31	0	0	456
<b>TOTAL</b>		<b>148</b>	<b>276</b>	<b>1</b>	<b>31</b>	<b>0</b>	<b>0</b>	<b>456</b>

**PRECINTO: DORADO 9**

Núm. Colegios	Barrios	P. N. P.	P. P. D.	P. P.	P. I. P.	P. A. S.	P. U. P.	Total
1-15	Espinosa	427	986	4	61	0	0	1,478
16-30	Maguayo	399	906	20	39	0	0	1,364
31-37	Rfo Lajas	188	452	5	15	0	1	661
<b>TOTAL</b>		<b>1,014</b>	<b>2,344</b>	<b>29</b>	<b>115</b>	<b>0</b>	<b>1</b>	<b>3,503</b>

**PRECINTO: DORADO 10**

Núm. Colegios	Barrios	P. N. P.	P. P. D.	P. P.	P. I. P.	P. A. S.	P. U. P.	Total
501-513	Higuillar	450	680	3	27	2	2	1,164
514-522	Mameyal	271	574	2	26	1	0	874
523-544	Pueblo	735	1,119	11	74	2	2	1,943
<b>TOTAL</b>		<b>1,456</b>	<b>2,373</b>	<b>16</b>	<b>127</b>	<b>5</b>	<b>4</b>	<b>3,981</b>

**PRECINTO: FAJARDO**

Núm. Colegios	Barrios	P. N. P.	P. P. D.	P. P.	P. I. P.	P. A. S.	P. U. P.	Total
1-6	Cabezas	325	299	1	14	0	0	639
7-10	Demajaguas	141	188	0	13	0	0	342
11-32	Distrito Norte	1,177	847	4	81	1	3	2,113
33-48	Distrito Oeste	727	658	3	62	1	1	1,452
49-53	Distrito Sur	287	199	1	13	0	1	501
54-73	Florencio	871	992	4	71	1	3	1,942
74-75	Naranjo	92	73	0	12	0	0	177
76-87	Puerto Real	559	601	3	23	1	2	1,189
88-96	Quebrada Fajardo	437	357	7	40	0	0	841
97-109	Quebrada Vueltas	602	548	2	29	1	2	1,184
110-116	Río Arriba	191	474	1	17	0	0	683
117-124	Sardinera	351	330	1	26	1	1	710
	<b>TOTAL</b>	<b>5,760</b>	<b>5,566</b>	<b>27</b>	<b>401</b>	<b>6</b>	<b>13</b>	<b>11,773</b>

**PRECINTO: FLORIDA**

Núm. Colegios	Barrios	P. N. P.	P. P. D.	P. P.	P. I. P.	P. A. S.	P. U. P.	Total
1-34	Florida Adentro	1,362	1,621	19	84	1	3	3,090
	<b>TOTAL</b>	<b>1,362</b>	<b>1,621</b>	<b>19</b>	<b>84</b>	<b>1</b>	<b>3</b>	<b>3,090</b>

**PRECINTO: GUANICA**

Núm. Colegios	Barrios	P. N. P.	P. P. D.	P. P.	P. I. P.	P. A. S.	P. U. P.	Total
1-3	Arenas	73	162	0	19	0	0	254
4-8	Caño	159	306	1	17	0	0	483
9-17	Carenero	370	346	0	34	0	1	751
18-26	Ciénaga	359	355	2	25	0	0	741
27-45	Ensenada	825	841	3	76	0	0	1,745
46-52	Montalva	227	311	0	25	0	0	563
53	Salinas	15	32	0	4	0	0	51
54-77	Pueblo	1,007	940	12	102	0	1	2,062
78-84	Susúa Baja	232	296	5	19	0	0	552
	<b>TOTAL</b>	<b>3,267</b>	<b>3,589</b>	<b>23</b>	<b>321</b>	<b>0</b>	<b>2</b>	<b>7,202</b>

**PRECINTO: GUAYAMA 29**

Núm. Colegios	Barrios	P. N. P.	P. P. D.	P. P.	P. I. P.	P. A. S.	P. U. P.	Total
1-5	Carite	212	272	0	19	0	1	504
6-9	Carmen	164	161	0	7	0	0	332
10-19	Guamaní	365	522	0	52	0	1	940
20-44	Jobos	968	1,224	4	92	0	1	2,289
45-48	Palmas	136	183	0	13	0	0	332
49-51	Pozo Hondo	80	145	0	3	0	0	228
<b>TOTAL</b>		<b>1,925</b>	<b>2,507</b>	<b>4</b>	<b>186</b>	<b>0</b>	<b>3</b>	<b>4,625</b>

**PRECINTO: GUAYAMA 30**

Núm. Colegios	Barrios	P. N. P.	P. P. D.	P. P.	P. I. P.	P. A. S.	P. U. P.	Total
501-509	Algarrobo	257	541	1	27	0	0	826
510-520	Caimital	323	651	4	51	0	0	1,029
521-534	Machete	552	704	4	40	3	0	1,303
535-610	Pueblo	3,061	3,695	13	308	1	5	7,083
<b>TOTAL</b>		<b>4,193</b>	<b>5,591</b>	<b>22</b>	<b>426</b>	<b>4</b>	<b>5</b>	<b>10,241</b>

El Colegio 535 está vacante.

**PRECINTO: GUAYANILLA 21**

Núm. Colegios	Barrios	P. N. P.	P. P. D.	P. P.	P. I. P.	P. A. S.	P. U. P.	Total
1-4	Consejo	111	208	0	8	0	0	327
5-8	Sierra Baja	204	183	0	26	0	2	415
<b>TOTAL</b>		<b>315</b>	<b>391</b>	<b>0</b>	<b>34</b>	<b>0</b>	<b>2</b>	<b>742</b>

**PRECINTO: GUAYANILLA 23**

Núm. Colegios	Barrios	P. N. P.	P. P. D.	P. P.	P. I. P.	P. A. S.	P. U. P.	Total
501-503	Barrero	61	194	2	23	0	0	280
504-506	Boca	39	226	0	11	0	0	276
507	Cedro	15	64	0	1	0	0	80
508-515	Indios	177	500	0	33	0	0	710
516-518	Jaguas Pasto	141	105	0	6	0	0	252
519-520	Jaguas	64	86	1	24	0	0	175
521-523	Llanos	114	109	1	6	0	0	230
524-531	Macaná	296	413	2	46	1	0	758
532-542	Magas	340	533	4	75	1	1	954
543-545	Pasto	117	119	0	7	0	0	243
546-553	Playa	340	345	1	27	0	0	713
554-566	Poblado Sitios	534	528	3	84	0	0	1,149
567-580	Pueblo	533	590	1	59	0	1	1,184
581-583	Quebrada Honda	49	151	1	11	0	0	212
584-589	Quebradas	186	272	7	28	0	1	494
<b>TOTAL</b>		<b>3,006</b>	<b>4,235</b>	<b>23</b>	<b>441</b>	<b>2</b>	<b>3</b>	<b>7,710</b>

**PRECINTO: GUAYNABO 6**

Núm. Colegios	Barrios	P. N. P.	P. P. D.	P. P.	P. I. P.	P. A. S.	P. U. P.	Total
1001-1108	Pueblo Viejo	5,092	4,014	14	453	1	17	9,591
<b>TOTAL</b>		<b>5,092</b>	<b>4,014</b>	<b>14</b>	<b>453</b>	<b>1</b>	<b>17</b>	<b>9,591</b>

Los Colegios 1020, 1040 y 1094 están vacantes.

**PRECINTO: GUAYNABO 7**

Núm. Colegios	Barrios	P. N. P.	P. P. D.	P. P.	P. I. P.	P. A. S.	P. U. P.	Total
501-522	Santa Rosa	811	1,114	2	61	5	5	1,998
<b>TOTAL</b>		<b>811</b>	<b>1,114</b>	<b>2</b>	<b>61</b>	<b>5</b>	<b>5</b>	<b>1,998</b>

**PRECINTO: GUAYNABO 40**

Núm. Colegios	Barrios	P. N. P.	P. P. D.	P. P.	P. I. P.	P. A. S.	P. U. P.	Total
1-25	Camarones	1,042	1,227	1	75	1	3	2,349
26-124 179-220	Frailles	4,358	3,495	8	435	3	23	8,322
125-134	Guaraguao	233	664	4	10	0	1	912
135-145	Hato Nuevo	393	562	10	34	0	2	1,001
146-153	Mamey	487	262	3	23	0	2	777
154-161	Pueblo	367	413	0	34	0	0	814
162-173	Río	425	672	2	36	0	2	1,137
174-178	Sonadora	247	249	1	8	0	0	505
<b>TOTAL</b>		<b>7,552</b>	<b>7,544</b>	<b>29</b>	<b>655</b>	<b>4</b>	<b>33</b>	<b>15,817</b>

Los Colegios 1, 56 al 105, 125, 135 y 162 están vacantes.

**PRECINTO: GURABO**

Núm. Colegios	Barrios	P. N. P.	P. P. D.	P. P.	P. I. P.	P. A. S.	P. U. P.	Total
1-14	Celada	453	881	4	36	0	0	1,374
15-21	Hato Nuevo	289	334	1	13	0	0	637
22-26	Jagual	160	273	2	12	0	0	447
27-33	Jaguas	235	473	1	18	0	1	728
34-37	Mamey	117	255	1	9	0	0	382
38-39	Masas	56	122	1	5	0	1	185
40-47	Navarro	248	531	1	14	0	0	794
48-75	Pueblo	1,235	1,305	7	123	1	1	2,672
76-82	Quebrada Infierno	242	286	4	36	0	0	568
83-98	Rincón	522	972	10	60	1	1	1,566
<b>TOTAL</b>		<b>3,557</b>	<b>5,432</b>	<b>32</b>	<b>326</b>	<b>2</b>	<b>4</b>	<b>9,353</b>

El Colegio 76 está vacante.

**PRECINTO: HATILLO 14**

Núm. Colegios	Barrios	P. N. P.	P. P. D.	P. P.	P. I. P.	P. A. S.	P. U. P.	Total
501-510	Aibonito	406	565	1	35	1	1	1,009
511-514	Buena Vista	111	202	0	10	0	0	323
515-523 } 602-604 }	Campo Alegre	335	740	1	14	0	0	1,090
524-532	Capaez	596	297	0	12	0	0	905
533-546	Carrizales	655	763	1	65	0	0	1,484
547-556	Corcobado	494	503	0	30	1	0	1,028
557-564	Naranjito	216	435	0	20	0	0	671
565-574	Pajuil	302	583	0	17	0	1	903
575-586	Población	475	612	0	42	0	0	1,129
587-601 } 605-613 }	Pueblo	426	757	1	25	0	1	1,210
<b>TOTAL</b>		<b>4,016</b>	<b>5,457</b>	<b>4</b>	<b>270</b>	<b>2</b>	<b>3</b>	<b>9,752</b>

Los Colegios 587 al 598 están vacantes.

**PRECINTO: HATILLO 15**

Núm. Colegios	Barrios	P. N. P.	P. P. D.	P. P.	P. I. P.	P. A. S.	P. U. P.	Total
1-12	Bayaney	396	716	0	19	0	3	1,134
<b>TOTAL</b>		<b>396</b>	<b>716</b>	<b>0</b>	<b>19</b>	<b>0</b>	<b>3</b>	<b>1,134</b>

**PRECINTO: HORMIGUEROS**

Núm. Colegios	Barrios	P. N. P.	P. P. D.	P. P.	P. I. P.	P. A. S.	P. U. P.	Total
1-3	Benavente	44	150	1	9	0	0	204
4-21	Guanajibo	610	911	11	48	1	5	1,586
22-24	Hormigueros	104	161	7	5	0	0	277
25-30	Jaguitas	141	381	1	15	0	0	538
31-36	Lavadero	128	418	8	21	0	0	575
37-57	Pueblo	715	903	15	48	1	1	1,683
<b>TOTAL</b>		<b>1,742</b>	<b>2,924</b>	<b>43</b>	<b>146</b>	<b>2</b>	<b>6</b>	<b>4,863</b>

**PRECINTO: HUMACAO**

Núm. Colegios	Barrios	P. N. P.	P. P. D.	P. P.	P. I. P.	P. A. S.	P. U. P.	Total
1-8 } 188-193 }	Antón Ruíz	159	562	3	7	0	0	731
9-19	Buena Vista	234	785	1	12	1	1	1,034
20-25	Candelerero Abajo	68	518	0	5	0	1	592
26-36	Candelerero Arriba	218	816	1	13	0	0	1,048
37-42	Cataño	197	342	0	6	0	0	545
43-48	Collores	162	359	1	8	0	1	531
49-76	Mabú	924	1,582	10	54	0	0	2,570
77-86	Mambiche	234	613	1	17	0	0	865
87-101	Mariana	559	746	11	18	0	0	1,334
102-113 } 194-195 }	P. Santiago	516	632	6	22	0	0	1,176
114-131	Río Abajo	600	875	1	33	0	0	1,509
132-136	San Francisco	173	226	0	13	0	0	412
137-153	San Juan	630	695	3	33	0	0	1,361
154-161 } 196-199 }	Santiago	249	325	0	15	0	0	589
162-173	Santo Domingo	544	552	6	46	0	0	1,148
174-187	Tejas	428	764	12	41	0	1	1,246
<b>TOTAL</b>		<b>5,895</b>	<b>10,392</b>	<b>56</b>	<b>343</b>	<b>1</b>	<b>4</b>	<b>16,691</b>

Los Colegios del 1 al 6-154 al 158 y el 174 están vacantes.

**PRECINTO: ISABELA**

Núm. Colegios	Barrios	P. N. P.	P. P. D.	P. P.	P. I. P.	P. A. S.	P. U. P.	Total
1-13	Arenales Alto	472	456	2	87	0	1	1,018
14-24	Arenales Bajo	626	356	0	36	0	0	1,018
25-26	Bajuras	79	105	1	23	0	0	208
27-42	Bejucos	369	945	4	108	0	0	1,426
43-53	Cotto	451	517	1	17	0	0	986
54-62	Galateo Alto	192	477	2	31	0	0	702
63-67	Galateo Bajo	337	129	0	36	0	0	502
68-74	Guayabo	104	397	4	46	0	1	552
75-85	Guerrero	397	591	3	64	0	0	1,055
86-95	Jobos	236	658	1	40	0	0	935
96-106	Llanadas	484	503	3	45	0	0	1,035
107-113	Mora	314	278	0	73	0	0	665
114-120	Planas	147	433	7	19	0	0	606
121-159	Pueblo	1,233	2,159	16	283	0	10	3,701
<b>TOTAL</b>		<b>5,441</b>	<b>8,004</b>	<b>44</b>	<b>908</b>	<b>0</b>	<b>12</b>	<b>14,409</b>

Los Colegios 27 y 68 están vacantes.

**PRECINTO: JAYUYA**

Núm. Colegios	Barrios	P. N. P.	P. P. D.	P. P.	P. I. P.	P. A. S.	P. U. P.	Total
1-4	Coabey	156	187	2	15	0	0	360
5-11	Collores	297	342	5	24	0	0	668
12	Jauca	36	40	0	4	0	0	80
13-20	Jayuya Abajo	343	334	2	18	0	0	697
21-29	Mameyes	295	376	10	33	0	0	714
30-31	Pica	38	28	0	1	0	0	67
32-46	Pueblo	700	643	10	38	0	0	1,391
47	Veguitas Zamas	38	21	0	5	0	0	64
48-52	Río Grande	201	190	3	22	0	0	416
53-57	Salientes	102	250	0	5	0	0	357
58-66	Veguita y Zamas	443	329	4	17	0	0	793
<b>TOTAL</b>		<b>2,649</b>	<b>2,740</b>	<b>36</b>	<b>182</b>	<b>0</b>	<b>0</b>	<b>5,607</b>

**PRECINTO: JUANA DIAZ**

Núm. Colegios	Barrios	P. N. P.	P. P. D.	P. P.	P. I. P.	P. A. S.	P. U. P.	Total
1-7	Amuelas	226	377	0	5	1	0	609
8-10	Callábo	90	131	0	3	0	0	224
11-21	Capitanejo	410	435	1	10	0	1	857
22-37	Cintrona	660	605	0	34	1	0	1,300
38-48	Collores	523	513	0	27	1	1	1,065
49-68	Guayabal	805	1,015	2	50	0	1	1,873
69-80	Jacaguas	472	656	1	34	0	0	1,163
81-88	Lomas	438	210	1	9	0	0	658
89-118	Pueblo	1,443	1,218	2	64	1	2	2,730
119-127	Río Cañas Abajo	204	662	0	17	1	0	884
128-132	Río Cañas Arriba	164	255	0	5	0	0	424
133-140	Sabana Llana	208	449	0	23	1	0	681
141-149	Tijeras	313	506	2	10	0	0	831
<b>TOTAL</b>		<b>5,956</b>	<b>7,032</b>	<b>9</b>	<b>291</b>	<b>6</b>	<b>5</b>	<b>13,299</b>

Colegio 81 está vacante.

**PRECINTO: JUNCOS**

Núm. Colegios	Barrios	P. N. P.	P. P. D.	P. P.	P. I. P.	P. A. S.	P. U. P.	Total
1-10	Caimito	227	708	3	34	0	3	975
11-17	Ceiba Norte	157	517	1	20	0	1	696
18-29	Ceiba Sur	327	578	1	57	0	0	963
30-42	Gurabo Arriba	626	618	0	48	0	1	1,293
43-44	Gurabo Abajo	80	135	1	2	0	0	218
45-55	Lirios	394	691	0	46	1	2	1,134
56-65	Mamey	392	398	1	18	1	0	810
66-100	Pueblo	1,340	1,763	9	150	0	2	3,264
101-102 } 112-113 }	Valenciano Arriba	116	163	0	9	0	0	288
103-111	Valenciano Abajo	422	431	2	19	0	0	874
<b>TOTAL</b>		<b>4,081</b>	<b>6,002</b>	<b>18</b>	<b>403</b>	<b>2</b>	<b>9</b>	<b>10,515</b>

Los Colegios 18-56 están vacantes.



**PRECINTO: LAJAS**

Núm. Colegios	Barrios	P. N. P.	P. P. D.	P. P.	P. I. P.	P. A. S.	P. U. P.	Total
1-5	Candelaria	157	213	0	12	0	0	382
6-8	Costas	109	159	0	4	0	0	272
9-34	Lajas	971	1,258	7	115	1	1	2,353
35-43	Lajas Arriba	259	525	1	12	2	2	801
44-45	Llanos	50	77	2	12	0	0	141
46-61	Palmarejo	413	869	10	24	0	5	1,321
62-67	Parguera	124	420	1	18	0	0	563
68-71	Paris	147	187	1	3	0	0	338
72-75	La Plata	118	240	0	20	0	0	378
76-78	Sabana Yeguas	105	159	0	13	0	0	277
79-85	Santa Rosa	197	407	3	9	0	0	616
	<b>TOTAL</b>	<b>2,650</b>	<b>4,514</b>	<b>25</b>	<b>242</b>	<b>3</b>	<b>8</b>	<b>7,442</b>

**PRECINTO: LARES**

Núm. Colegios	Barrios	P. N. P.	P. P. D.	P. P.	P. I. P.	P. A. S.	P. U. P.	Total
1-11	Bartolo	327	430	5	53	0	1	816
12-23	Buenos Aires	402	472	5	72	0	8	959
24-35	Callejones	258	602	0	32	0	0	892
36-44	Espino	314	384	4	38	0	0	740
45-60	Lares	556	635	4	92	0	0	1,287
61-64	Latorre	124	178	0	10	1	1	314
65-68	Mirasol	94	246	0	9	0	0	349
69-72	Pezuela	100	219	0	9	0	0	328
73-88	Piletas	409	865	2	64	0	0	1,340
89-98	Población	381	449	1	82	0	4	917
99-120	Pueblo	742	917	3	167	0	1	1,830
121-125	Río Prieto	180	174	0	23	0	1	378
	<b>TOTAL</b>	<b>3,887</b>	<b>5,571</b>	<b>24</b>	<b>651</b>	<b>1</b>	<b>16</b>	<b>10,150</b>

Colegio 33 está vacante.

**PRECINTO: LAS MARIAS**

Núm. Colegios	Barrios	P. N. P.	P. P. D.	P. P.	P. I. P.	P. A. S.	P. U. P.	Total
1-2	Altosano	52	85	0	2	1	0	140
3-7	Anones	187	218	2	19	0	0	426
8-10	Bucarabones	46	183	0	5	0	1	235
11-16	Buena Vista	200	310	0	14	0	0	524
17-18	Cerrote	60	138	1	4	0	0	203
19-20	Chamarro	45	78	0	3	0	0	126
21-22	Espino	46	80	3	2	0	0	131
23-26	Furnias	86	217	0	7	0	0	310
27-32	Maravilla Este	152	302	6	17	0	2	479
33-36	Maravilla Norte	58	191	6	16	0	0	271
37-38	Maravilla Sur	42	84	0	7	0	0	133
39-41	Naranjales	71	124	0	6	0	0	201
42-44	Palma Escrita	67	117	1	5	0	1	191
45	Río Caña	54	38	0	5	0	0	97
	<b>TOTAL</b>	<b>1,166</b>	<b>2,165</b>	<b>19</b>	<b>112</b>	<b>1</b>	<b>4</b>	<b>3,467</b>

**PRECINTO: LAS PIEDRAS 33**

Núm. Colegios	Barrios	P. N. P.	P. P. D.	P. P.	P. I. P.	P. A. S.	P. U. P.	Total
1	Ceiba	25	68	0	2	0	0	95
2-23	Montones	1,256	779	4	33	0	0	2,072
24-43	Pueblo	1,039	806	11	33	0	0	1,889
44-54	Tejas	535	561	1	18	0	0	1,115
	<b>TOTAL</b>	<b>2,855</b>	<b>2,214</b>	<b>16</b>	<b>86</b>	<b>0</b>	<b>0</b>	<b>5,171</b>

**PRECINTO: LAS PIEDRAS 34**

Núm. Colegios	Barrios	P. N. P.	P. P. D.	P. P.	P. I. P.	P. A. S.	P. U. P.	Total
501-506	Boquerón	300	360	0	10	0	0	670
507-524	Collores	744	925	1	38	0	0	1,708
525-529 546	Quebrada Arenas	312	251	2	9	0	0	574
530-545 547-548	Ríos	200	1,263	3	22	0	0	1,488
	<b>TOTAL</b>	<b>1,556</b>	<b>2,799</b>	<b>6</b>	<b>79</b>	<b>0</b>	<b>0</b>	<b>4,440</b>

Los Colegios 540 al 542 están vacantes.

**PRECINTO: LOIZA**

Núm. Colegios	Barrios	P. N. P.	P. P. D.	P. P.	P. I. P.	P. A. S.	P. U. P.	Total
1-17 42-48	Loíza Aldea	1,194	877	6	73	0	2	2,152
18-41	Medianía Alta	1,539	788	3	60	1	1	2,392
49-60	Medianía Baja	562	498	0	23	0	0	1,083
61-64	Torrecilla Baja	244	147	0	16	0	0	407
<b>TOTAL</b>		<b>3,539</b>	<b>2,310</b>	<b>9</b>	<b>172</b>	<b>1</b>	<b>3</b>	<b>6,034</b>

El Colegio 52 está vacante.

**PRECINTO: LUQUILLO**

Núm. Colegios	Barrios	P. N. P.	P. P. D.	P. P.	P. I. P.	P. A. S.	P. U. P.	Total
1-7	Juan Martín	273	260	1	12	0	1	547
8-19	Mameyes	315	625	1	17	1	0	959
20-24	Mata de Plátano	244	230	2	13	0	3	492
25-36	Pitahaya	469	619	6	12	1	2	1,109
37-54	Pueblo	789	708	1	44	1	1	1,544
55-61	Sabana	338	280	5	15	0	0	638
<b>TOTAL</b>		<b>2,428</b>	<b>2,722</b>	<b>16</b>	<b>113</b>	<b>3</b>	<b>7</b>	<b>5,289</b>

El Colegio 34 está vacante.

**PRECINTO: MANATI 11**

Núm. Colegios	Barrios	P. N. P.	P. P. D.	P. P.	P. I. P.	P. A. S.	P. U. P.	Total
1-9	Cóto Sur	355	491	4	43	2	1	896
10-29	T.N. Saliente	379	430	0	30	0	2	841
30-38	R.A. Saliente	448	430	0	16	0	0	894
<b>TOTAL</b>		<b>1,182</b>	<b>1,351</b>	<b>4</b>	<b>89</b>	<b>2</b>	<b>3</b>	<b>2,631</b>

Los Colegios del 10 al 20 están vacantes.

**PRECINTO: MANATI 13**

Núm. Colegios	Barrios	P. N. P.	P. P. D.	P. P.	P. I. P.	P. A. S.	P. U. P.	Total
501-509	Bajura Adentro	327	461	5	19	0	1	813
510-522	Bajura Afuera	478	651	1	44	0	0	1,174
523-545	Coto Norte	1,162	896	4	81	0	2	2,145
546-564 636-637	Pueblo Poniente	945	1,054	4	94	0	15	2,112
565-607	Pueblo Saliente	1,801	2,095	10	193	1	21	4,121
608-619	R.A. Poniente	547	555	2	55	0	0	1,159
620-635	T.N. Poniente	644	884	1	55	1	1	1,586
<b>TOTAL</b>		<b>5,904</b>	<b>6,596</b>	<b>27</b>	<b>541</b>	<b>2</b>	<b>40</b>	<b>13,110</b>

**PRECINTO: MARICAO**

Núm. Colegios	Barrios	P. N. P.	P. P. D.	P. P.	P. I. P.	P. A. S.	P. U. P.	Total
1-4	Bucarabones	129	176	1	3	0	0	309
5-8	Indiera Alta	197	127	0	3	0	0	327
9-12	Indiera Baja	143	196	1	2	1	0	343
13-15	Indiera Fria	41	176	0	4	0	0	221
16-19	M. Afuera	147	204	2	4	0	0	357
20-23	Montoso	170	172	0	0	0	0	342
24-34	Pueblo	346	470	0	28	1	1	846
<b>TOTAL</b>		<b>1,173</b>	<b>1,521</b>	<b>4</b>	<b>44</b>	<b>2</b>	<b>1</b>	<b>2,745</b>

**PRECINTO: MAUNABO**

Núm. Colegios	Barrios	P. N. P.	P. P. D.	P. P.	P. I. P.	P. A. S.	P. U. P.	Total
1-6	Calzada	216	255	1	22	1	26	521
8-18	Emajagua	382	440	6	61	1	6	896
19-22	Lizas	129	151	2	70	0	8	360
23-24	Matuyas Alto	42	73	2	11	0	0	128
25-27	Matuyas Abajo	61	115	4	13	0	1	194
28-35	Palo Seco	296	407	5	33	0	3	744
36-46	Pueblo	397	413	4	99	1	10	924
47-49	Quebrada Arenas	86	185	3	12	0	3	289
50-54	Talante	163	232	1	29	0	3	428
<b>TOTAL</b>		<b>1,772</b>	<b>2,271</b>	<b>28</b>	<b>350</b>	<b>3</b>	<b>60</b>	<b>4,484</b>

El Colegio 7 está vacante.

**PRECINTO: MAYAGUEZ 17**

Núm. Colegios	Barrios	P. N. P.	P. P. D.	P. P.	P. I. P.	P. A. S.	P. U. P.	Total
501-514	Algarrobo	643	623	7	44	1	5	1,323
515-520	Leguisamo	211	353	0	17	0	0	581
521-524	Río Cañas Abajo	74	244	1	9	0	0	328
525-543	Sabanetas	529	1,185	3	33	7	6	1,763
<b>TOTAL</b>		<b>1,457</b>	<b>2,405</b>	<b>11</b>	<b>103</b>	<b>8</b>	<b>11</b>	<b>3,995</b>

**PRECINTO: MAYAGUEZ 18**

Núm. Colegios	Barrios	P. N. P.	P. P. D.	P. P.	P. I. P.	P. A. S.	P. U. P.	Total
1-12	Candelaria	539	390	0	27	0	0	956
13-88	Carcel	2,735	3,486	9	252	0	7	6,489
89-117	Juan Alonso	201	196	0	13	0	0	410
118-142	Mayagüez Meridional	1,032	1,215	2	53	0	1	2,303
143-164	Mayagüez Septentrional	699	1,113	3	53	0	1	1,869
165-206	Mayagüez Arriba	1,350	2,055	7	114	0	1	3,527
207-215	Miradero	914	1,120	3	107	0	4	2,148
324-342								
216-230	Quebrada Grande	564	721	5	30	1	2	1,323
231-240	Quemado	327	533	0	32	0	0	892
241-264	Río	853	1,028	1	65	0	2	1,949
265-291	Sabalos	1,035	1,254	2	45	0	2	2,338
292-323	Salud	1,065	1,570	4	89	0	1	2,729
<b>TOTAL</b>		<b>11,314</b>	<b>14,681</b>	<b>36</b>	<b>880</b>	<b>1</b>	<b>21</b>	<b>26,933</b>

Los Colegios 29, 63, 78, 86, 89 al 113, 143, 223 y 292 están vacantes.

**PRECINTO: MAYAGUEZ 19**

Núm. Colegios	Barrios	P. N. P.	P. P. D.	P. P.	P. I. P.	P. A. S.	P. U. P.	Total
1001-1003	Bateyes	80	113	0	19	0	0	212
1004-1029	Guanajibo	815	1,332	1	67	1	1	2,217
1030-1035	Limón	211	270	0	9	0	1	491
1036-1041	Malezas	170	273	0	11	0	0	454
1042-1044	Montoso	76	118	0	2	0	0	196
1045-1048	Naranjales	106	169	2	12	0	0	289
1049-1053	Río Cañas Arriba	171	217	0	2	0	0	390
1054-1059	Río Hondo	288	246	0	8	0	0	542
1060-1063	Rosario	94	200	0	4	0	0	298
<b>TOTAL</b>		<b>2,011</b>	<b>2,938</b>	<b>3</b>	<b>134</b>	<b>1</b>	<b>2</b>	<b>5,089</b>

**PRECINTO: MOCA 16**

Núm. Colegios	Barrios	P. N. P.	P. P. D.	P. P.	P. I. P.	P. A. S.	P. U. P.	Total
1-8	Aceituna	264	408	0	29	0	0	701
9-12	Centro	184	120	0	5	0	0	309
13-31	Cuchillas	643	1,004	3	22	0	1	1,673
32-37	Marías	185	327	1	6	0	0	519
38-59	Pueblo	1,015	1,041	1	53	0	1	2,111
80								
60-67	Rocha	270	350	0	16	0	0	636
68-79	Voladoras	696	458	1	18	0	0	1,174
<b>TOTAL</b>		<b>3,257</b>	<b>3,708</b>	<b>6</b>	<b>149</b>	<b>0</b>	<b>2</b>	<b>7,123</b>

**PRECINTO: MOCA 17**

Núm. Colegios	Barrios	P. N. P.	P. P. D.	P. P.	P. I. P.	P. A. S.	P. U. P.	Total
501-508	Capa	352	354	0	19	0	0	725
509-514	Cerro Gordo	340	220	1	5	0	0	566
515-518	Cruz	143	201	0	9	0	0	353
519-524	Naranja	269	264	0	3	0	1	537
525-529	Plata	272	188	0	6	0	0	466
<b>TOTAL</b>		<b>1,376</b>	<b>1,227</b>	<b>1</b>	<b>42</b>	<b>0</b>	<b>1</b>	<b>2,647</b>

**PRECINTO: MOROVIS**

Núm. Colegios	Barrios	P. N. P.	P. P. D.	P. P.	P. I. P.	P. A. S.	P. U. P.	Total
1-10	Barahona	325	622	9	42	0	2	1,000
11-15	Cuchillas	157	351	1	2	0	2	513
16-20	Franquez	93	374	2	19	0	1	489
21-25	Montellanos	105	298	1	12	0	1	417
26-30	Morovis Norte	213	300	3	14	0	1	531
31-39	Morovis Sur	362	411	4	16	0	0	793
40-43	Pasto	125	161	14	5	0	0	305
44-47	Perchas	185	179	2	1	1	0	368
48-65	Pueblo	825	819	5	64	2	0	1,715
66-67	Río Grande	44	94	0	3	0	0	141
68-72	San Lorenzo	432	87	0	14	0	0	533
73-83	Torrecillas	442	491	1	19	0	0	953
84-92	Unibón	255	589	0	32	0	6	882
93-95	Vaga	136	99	2	8	0	0	245
<b>TOTAL</b>		<b>3,699</b>	<b>4,875</b>	<b>44</b>	<b>251</b>	<b>3</b>	<b>13</b>	<b>8,885</b>

Los Colegios 25-31-43-79 están vacantes.

**PRECINTO: NAGUABO**

Núm. Colegios	Barrios	P. N. P.	P. P. D.	P. P.	P. I. P.	P. A. S.	P. U. P.	Total
1-10	Daguao	337	521	3	31	0	0	892
11-18	Duque	344	374	1	3	0	1	723
19-26	Húcares	338	429	0	12	0	0	779
27-31	Maizales	274	215	0	4	0	1	494
32-41	Mariana	426	397	1	4	0	0	828
42-53 } 100 }	Peña Pobre	215	895	1	7	0	1	1,119
54-78	Pueblo	1,271	979	1	64	3	0	2,318
79-81	Río	119	126	0	0	0	0	245
82-96	Río Blanco	561	765	3	12	0	1	1,342
97-99	S y Lima	135	166	0	3	0	0	304
<b>TOTAL</b>		<b>4,020</b>	<b>4,867</b>	<b>10</b>	<b>140</b>	<b>3</b>	<b>4</b>	<b>9,044</b>

El Colegio 26 está vacante.

**PRECINTO: NARANJITO**

Núm. Colegios	Barrios	P. N. P.	P. P. D.	P. P.	P. I. P.	P. A. S.	P. U. P.	Total
1-11	Achiote	583	533	3	21	0	0	1,140
12-21	Anones	285	728	1	26	0	3	1,043
22-30	Nuevo	349	577	0	21	0	5	952
31-41	Cedro Abajo	333	784	3	46	0	2	1,168
42-49	Cedro Arriba	275	544	2	36	0	4	861
50-62	Guadiana	310	902	1	37	0	7	1,257
63-76	Lomas	612	843	2	41	0	0	1,498
77-101	Pueblo	807	1,443	2	86	0	2	2,340
<b>TOTAL</b>		<b>3,554</b>	<b>6,354</b>	<b>14</b>	<b>314</b>	<b>0</b>	<b>23</b>	<b>10,259</b>

Colegio 50 está vacante.

**PRECINTO: OROCOVIS**

Núm. Colegios	Barrios	P. N. P.	P. P. D.	P. P.	P. I. P.	P. A. S.	P. U. P.	Total
1-3	Aja de la Piedra	108	96	0	5	0	0	209
4-9	Barros	427	139	0	16	0	0	582
10-15	Bauta Abajo	329	192	0	7	0	1	529
16-19	Bauta Arriba	97	223	0	8	0	0	328
20-24	Bermejales	228	181	1	11	0	0	421
25-37	Botijas	490	654	1	39	0	0	1,184
38-41	Cacao	104	197	0	7	0	0	308
42-43	Collores	39	67	0	4	0	0	110
44-45	Damián Abajo	68	137	0	1	0	0	206
46-49	Damián Arriba	246	118	0	8	0	0	372
50-56	Gato	312	303	0	11	0	0	626
57-60	Mata de Caña	116	206	0	5	0	0	327
61-71	Orocovis	504	562	2	41	0	0	1,109
72-74	Pellejas	128	105	0	4	0	0	237
75-88	Pueblo	585	651	0	45	0	3	1,284
89-92	Sabana	124	183	0	8	1	0	316
93-100	Salto	370	362	0	13	1	0	746
	<b>TOTAL</b>	<b>4,275</b>	<b>4,376</b>	<b>4</b>	<b>233</b>	<b>2</b>	<b>4</b>	<b>8,894</b>

Los Colegios 3 y 92 están vacantes.

**PRECINTO: PATILLAS**

Núm. Colegios	Barrios	P. N. P.	P. P. D.	P. P.	P. I. P.	P. A. S.	P. U. P.	Total
1-3	Apeadero	85	172	2	7	0	0	266
4-11	Bajos	305	366	1	24	0	0	696
12-16	Cacao Alto	172	206	4	15	0	1	398
17-23	Cacao Bajo	218	339	1	17	0	0	575
24-35	Guardaraya	478	554	1	49	1	2	1,085
36-39	Jacabo	108	310	0	6	0	0	424
40-42	Jagual	82	123	1	7	0	1	214
43-46	Mamey	175	116	1	8	0	0	300
47-52	Marín Alto y Bajo	232	207	2	28	0	0	469
53	Tres Puertos	40	27	0	2	0	0	69
54-56	Mulas	139	92	3	6	1	0	241
57-64	Pollos	275	417	5	29	0	0	726
65-81	Pueblo	651	739	7	94	1	0	1,492
82-85	Quebrada Arriba	126	201	0	12	1	1	341
86-89	Real	162	161	1	10	0	0	334
90-92	Los Ríos	63	181	1	9	0	1	255
	<b>TOTAL</b>	<b>3,311</b>	<b>4,211</b>	<b>30</b>	<b>323</b>	<b>4</b>	<b>6</b>	<b>7,885</b>

Colegio 51 está vacante.



**PRECINTO: PEÑUELAS**

Núm. Colegios	Barrios	P. N. P.	P. P. D.	P. P.	P. I. P.	P. A. S.	P. U. P.	Total
1-3	Barreal	91	152	0	8	0	0	251
4-7 } 25-45 }	Pueblo	1,024	1,141	17	118	0	3	2,303
8	Coto	24	6	0	5	0	0	35
9	Cuevas	53	48	0	4	0	0	105
10-13	Encarnación	180	165	3	35	0	0	383
14-19	Jaguas	180	277	5	33	0	0	495
20-24	Macaná	210	155	3	17	0	0	385
46-49	Ceiba	155	216	0	8	0	1	380
50	Quebrada Ceiba	25	31	0	0	0	0	56
51-54	Rucio	98	280	0	20	0	0	398
55-64	Santo Domingo	343	518	6	24	0	0	891
65-78	T. Poniente	146	155	7	23	0	0	331
79-82 } 93-94 }	T. Saliente	198	176	3	88	1	0	466
83-92	Tallaboa Alta	299	491	2	43	0	0	835
<b>TOTAL</b>		<b>3,026</b>	<b>3,811</b>	<b>46</b>	<b>426</b>	<b>1</b>	<b>4</b>	<b>7,314</b>

Los Colegios 65 al 74 están vacantes.

**PRECINTO: PONCE 23**

Núm. Colegios	Barrios	P. N. P.	P. P. D.	P. P.	P. I. P.	P. A. S.	P. U. P.	Total
1-13 } 69 }	Canas	562	683	0	45	4	4	1,298
14-19	Guaraguao	257	315	0	5	0	2	579
20-34 } 1028-1029 }	M. Arriba	682	820	0	61	1	3	1,567
35-41	M. Rural	261	359	0	18	2	3	643
42-45	Marueño	149	165	0	7	0	1	322
46-48	Montellano	91	115	0	14	0	1	221
49-53	P. Rural	216	260	0	20	0	1	497
54-57	Quebrada Limón	129	189	1	6	0	0	325
58-61	San Patricio	131	130	0	17	0	2	280
62-68	Tibes	268	363	0	11	0	0	642
<b>TOTAL</b>		<b>2,746</b>	<b>3,399</b>	<b>1</b>	<b>204</b>	<b>7</b>	<b>17</b>	<b>6,374</b>

**PRECINTO: PONCE 24**

Núm. Colegios	Barrios	P. N. P.	P. P. D.	P. P.	P. I. P.	P. A. S.	P. U. P.	Total
501-502	Bucana	56	109	0	7	0	1	173
503-634	Canas	5,490	5,259	9	486	14	25	11,283
635-642	M. Urbano	269	370	2	31	3	1	676
643-648	P. Urbano	269	268	0	14	0	1	552
649-730	Segundo	3,155	2,797	3	255	3	9	6,222
731-796	Playa	3,100	2,863	8	148	0	9	6,128
<b>TOTAL</b>		<b>12,339</b>	<b>11,666</b>	<b>22</b>	<b>941</b>	<b>20</b>	<b>46</b>	<b>25,034</b>

Los Colegios 669 y 725 están vacantes.

**PRECINTO: PONCE 25**

Núm. Colegios	Barrios	P. N. P.	P. P. D.	P. P.	P. I. P.	P. A. S.	P. U. P.	Total
606-614 } 1161-1195 } 713-724 } 1278-1333 }	Primero	2,290	1,513	3	160	2	10	3,978
1001-1005 } 1006-1009 } 1010-1011 } 1012-1018 } 1019-1027 } 1030-1045 }	Sexto	3,007	2,822	1	215	3	13	6,061
1046-1049 } 1252-1277 } 1334-1337 }	A.H. Seguro	269	165	0	2	0	1	437
1050-1087 } 1338-1344 }	A los Chinos	157	139	0	5	0	0	301
1088-1094 } 1095-1101 } 1102-1124 }	Capitanejo	61	70	1	1	0	0	133
1125-1152 } 1153-1160 }	Palomas	306	328	0	17	0	2	653
1196-1207 } 1208-1251 }	Cerrillos	346	426	1	20	0	1	794
	Coto Laurel	526	848	4	83	0	2	1,463
	Quinto	1,598	1,176	1	95	4	11	2,885
	Machuelo Abajo	2,131	1,630	4	121	1	16	3,903
	Maraguez	260	360	1	9	0	3	633
	Real	277	385	1	7	0	0	670
	Sabanetas	995	973	5	92	0	5	2,070
	San Antón	1,269	968	3	100	0	2	2,342
	Vayas	264	323	1	13	0	1	602
	Tercero	512	343	3	31	0	3	892
	Cuarto	2,093	1,566	7	131	0	14	3,811
<b>TOTAL</b>		<b>16,361</b>	<b>14,035</b>	<b>36</b>	<b>1,102</b>	<b>10</b>	<b>84</b>	<b>31,628</b>

Los Colegios 1027, 1093, 1125, 1133, 1196, 1205, 1334 están vacantes.

**PRECINTO QUEBRADILLAS**

Núm. Colegios	Barrios	P. N. P.	P. P. D.	P. P.	P. I. P.	P. A. S.	P. U. P.	Total
1-8 } 80 }	Cacao	243	583	1	29	0	0	856
9-22	Cocos	569	744	2	45	0	1	1,361
23-24	Charcas	29	75	0	6	0	0	110
25-31	Guajataca	296	288	0	19	0	0	603
32-49	Pueblo	630	816	0	75	0	1	1,522
50-66 } 71 }	San Antonio	687	883	1	69	0	0	1,640
67-70 } 72 }	San José	197	177	2	23	0	0	399
73-79	Terranova	237	361	0	25	0	1	624
<b>TOTAL</b>		<b>2,888</b>	<b>3,927</b>	<b>6</b>	<b>291</b>	<b>0</b>	<b>3</b>	<b>7,115</b>

**PRECINTO: RINCON**

Núm. Colegios	Barrios	P. N. P.	P. P. D.	P. P.	P. I. P.	P. A. S.	P. U. P.	Total
1-4	Atalaya	77	263	0	3	0	0	343
5-7	Barrero	83	197	1	14	0	0	295
8-14	Calvache	161	447	2	12	0	0	622
15-20	Cruz	278	286	1	14	0	0	579
21-22	Ensenada	71	100	2	2	0	0	175
23-25	Jaguey	190	120	0	3	0	0	313
26-40	Pueblo	495	756	13	47	0	0	1,311
41-46	Puntas	118	447	0	18	0	0	583
47-50	Río Grande	124	185	0	5	0	0	314
<b>TOTAL</b>		<b>1,597</b>	<b>2,801</b>	<b>19</b>	<b>118</b>	<b>0</b>	<b>0</b>	<b>4,535</b>

**PRECINTO: RIO GRANDE**

Núm. Colegios	Barrios	P. N. P.	P. P. D.	P. P.	P. I. P.	P. A. S.	P. U. P.	Total
1-3	Ciénaga Alta	116	106	0	6	0	0	228
4-26	Ciénaga Baja	867	1,175	2	113	0	0	2,157
27-33	Guzmán Abajo	379	313	1	28	0	0	721
34-37	Guzmán Arriba	91	230	0	13	0	0	334
38-41	Herrera	152	150	0	12	0	0	314
42-51	Jiménez	397	541	1	55	0	0	994
52-66	Mameyes	524	825	1	67	0	0	1,417
67-99	Pueblo	1,503	1,368	3	154	0	0	3,028
100-109	Zarzal	320	584	1	42	0	0	947
<b>TOTAL</b>		<b>4,349</b>	<b>5,292</b>	<b>9</b>	<b>490</b>	<b>0</b>	<b>0</b>	<b>10,140</b>

**PRECINTO: SABANA GRANDE**

Núm. Colegios	Barrios	P. N. P.	P. P. D.	P. P.	P. I. P.	P. A. S.	P. U. P.	Total
1-14	Machuchal	347	997	3	16	0	1	1,364
15-29	Pueblo Norte	467	874	3	40	1	2	1,387
30-45	Pueblo Sur	565	916	1	43	0	0	1,525
46-55	Rayo	226	668	4	20	0	1	919
56-62	Rincón	201	453	2	14	0	0	670
63-70	Santana	174	596	0	14	0	0	784
71-77	Susua	104	549	0	13	0	1	667
78-86	Tabonuco	196	568	3	16	0	1	784
87-91	La Torre	180	305	0	7	0	0	492
<b>TOTAL</b>		<b>2,460</b>	<b>5,926</b>	<b>16</b>	<b>183</b>	<b>1</b>	<b>6</b>	<b>8,592</b>

**PRECINTO: SALINAS**

Núm. Colegios	Barrios	P. N. P.	P. P. D.	P. P.	P. I. P.	P. A. S.	P. U. P.	Total
1-39	Aguirre	1,241	1,957	3	142	4	1	3,348
40-67	Lapa	741	1,826	3	77	1	0	2,648
68-70	Las Palmas	63	145	0	3	0	0	211
71-91	Pueblo	810	857	1	88	8	0	1,764
92-96	Quebrada Yegua	72	387	0	10	1	0	470
97-110	Río Jueyes	435	776	0	47	1	6	1,265
<b>TOTAL</b>		<b>3,362</b>	<b>5,948</b>	<b>7</b>	<b>367</b>	<b>15</b>	<b>7</b>	<b>9,706</b>

**PRECINTO: SAN GERMAN 19**

Núm. Colegios	Barrios	P. N. P.	P. P. D.	P. P.	P. I. P.	P. A. S.	P. U. P.	Total
1-7	Duey Alto	137	426	1	21	0	0	585
8-11	Rosario Alto	169	221	0	4	0	1	395
12-17	Rosario Bajo	226	325	1	22	0	1	575
18	Rosario Peñón	50	36	0	3	0	1	90
<b>TOTAL</b>		<b>582</b>	<b>1,008</b>	<b>2</b>	<b>50</b>	<b>0</b>	<b>3</b>	<b>1,645</b>

**PRECINTO: SAN GERMAN 20**

Núm. Colegios	Barrios	P. N. P.	P. P. D.	P. P.	P. I. P.	P. A. S.	P. U. P.	Total
501-507	Ancones	193	369	3	17	0	1	583
508-513	Caín Alto	246	291	2	12	0	0	551
514-517	Caín Bajo	176	202	1	5	0	0	384
518-522	Cotuí	149	292	4	13	0	0	458
523-529	Guamá	244	369	2	19	1	1	636
530-535	Hoconuco Alto	218	263	2	15	0	0	498
536-539	Hoconuco Bajo	101	265	0	10	0	0	376
540-543	Maresua	152	190	1	13	0	0	356
544-554	Minillas	403	650	0	30	0	0	1,083
555-565	Pueblo Central	381	502	2	76	0	0	961
566-572	Pueblo Occidental	257	344	4	29	1	2	637
573-587	Pueblo Oriental	537	719	7	89	1	0	1,353
588-594	Retiro	276	338	1	36	0	0	651
595-599	Sabana Eneas	101	346	3	3	0	0	453
600-616	Sabana Grande	509	821	5	92	0	0	1,427
617-618	Tuna	36	155	0	9	0	0	200
	<b>TOTAL</b>	<b>3,979</b>	<b>6,116</b>	<b>37</b>	<b>468</b>	<b>3</b>	<b>4</b>	<b>10,607</b>

**PRECINTO: SAN JUAN I**

Núm. Colegios	Barrios	P. N. P.	P. P. D.	P. P.	P. I. P.	P. A. S.	P. U. P.	Total
1-14	Primero	648	503	1	30	1	2	1,185
15-58	Segundo	1,803	1,608	7	179	7	7	3,611
59-92	Cuarto	1,647	1,310	7	97	2	8	3,071
93-226	Santurce Zona I	6,491	4,454	6	479	28	23	11,481
238-246	Santurce Zona II	390	239	0	24	1	0	654
227-237	Zona II	4,200	2,653	18	315	5	25	7,216
247-316								
333-336								
377	Zona III	1,237	813	2	90	3	6	2,151
317-332								
337-346	Santurce	1,368	1,006	1	104	2	5	2,486
347-376								
	<b>TOTAL</b>	<b>17,784</b>	<b>12,586</b>	<b>42</b>	<b>1,318</b>	<b>49</b>	<b>76</b>	<b>31,855</b>

**PRECINTO: SAN JUAN II**

Núm. Colegios	Barrios	P. N. P.	P. P. D.	P. P.	P. I. P.	P. A. S.	P. J. P.	Total
501-624 } 759-780 }	Zona II	6,825	5,059	7	448	2	18	12,359
625-642	Herrera	755	750	0	74	1	2	1,582
643-669	Las Palmas	1,169	1,040	1	102	0	2	2,314
670-686	Merhoff	765	676	2	66	1	1	1,511
687-714 } 885-887 }	Avenida Borinquen	1,274	1,217	6	126	1	22	2,646
715-723	Barrio Obrero	393	330	1	29	0	0	753
724-758	Las Casas	1,593	1,387	5	109	3	4	3,101
781-823	Monte Flores	1,863	1,457	4	136	0	4	3,464
824-844	Rexach	848	791	2	81	2	1	1,725
845-878	Obrero I	1,362	1,249	4	120	2	2	2,739
879-884	Monte Flores Herrero	238	188	0	18	0	3	447
<b>TOTAL</b>		<b>17,085</b>	<b>14,144</b>	<b>32</b>	<b>1,309</b>	<b>12</b>	<b>59</b>	<b>32,641</b>

**PRECINTO: SAN JUAN III**

Núm. Colegios	Barrios	P. N. P.	P. P. D.	P. P.	I. P.	P. A. S.	P. U. P.	Total
1001-1021	Las Casas	480	1431	14	53	4	6	1,988
1022-1214 } 1217-1253 } 1272-1286 } 1289 } 1300-1302 }	Hato Rey	10,025	8,536	23	1,366	17	61	20,028
1215-1216 } 1287-1288 } 1290-1294 }	Buena Vista	106	206	0	8	0	0	320
1254-1271	Sección Oriente	613	756	2	75	4	0	1,450
<b>TOTAL</b>		<b>11,224</b>	<b>10,929</b>	<b>39</b>	<b>1,502</b>	<b>25</b>	<b>67</b>	<b>23,786</b>

Los Colegios 1039-1048-1060-1180-1211 y del 1295 al 1299 están vacantes.

**PRECINTO: SAN JUAN IV**

Núm. Colegios	Barrios	P. N. P.	P. P. D.	P. P.	P. I. P.	P. A. S.	P. U. P.	Total
1501-1555 } 1780-1836 }	Sección Oriente	4,533	4,894	16	518	5	15	9,981
1556-1762 } 1837-1841 }	Sabana Llana (Norte)	8,357	8,521	17	942	8	47	17,892
1763-1773	Hato Rey	466	450	0	50	1	1	968
1774-1779	Oriente	205	235	1	31	0	0	472
<b>TOTAL</b>		<b>13,561</b>	<b>14,100</b>	<b>34</b>	<b>1,541</b>	<b>14</b>	<b>63</b>	<b>29,313</b>

Los colegios 1596 y 1628 están vacantes.

**PRECINTO: SAN JUAN V**

Núm. Colegios	Barrios	P. N. P.	P. P. D.	P. P.	P. I. P.	P. A. S.	P. U. P.	Total
2001-2332	Gobernador Piñero	15,037	13,565	35	2,017	15	97	30,766
2333-2364	Hato Rey	1,429	1,021	1	126	1	4	2,582
	<b>TOTAL</b>	<b>16,466</b>	<b>14,586</b>	<b>36</b>	<b>2,143</b>	<b>16</b>	<b>101</b>	<b>33,348</b>

Colegios vacantes: 2103, 2155, 2317, 2333, 2334, 2335.

**PRECINTO: SAN JUAN 38**

Núm. Colegios	Barrios	P. N. P.	P. P. D.	P. P.	P. I. P.	P. A. S.	P. U. P.	Total
2501-2529	Monacillo Urbano	1,382	1,118	6	189	2	8	2,705
2530-2698 2782-2793	Sabana Llana Sur	7,906	7,135	13	905	5	20	15,984
2699-2703 2799-2800	Universidad	309	248	1	46	0	2	606
2704-2758 2794-2798	Pueblo	2,437	2,212	4	327	1	13	4,994
2759-2777	Hato Rey	937	754	1	131	1	5	1,829
2778-2781	Monacillo	195	174	1	20	0	0	390
	<b>TOTAL</b>	<b>13,166</b>	<b>11,641</b>	<b>26</b>	<b>1,618</b>	<b>9</b>	<b>48</b>	<b>26,508</b>

Los colegios 2579-2658-2721 y 2741 están vacantes.

**PRECINTO: SAN JUAN 39**

Núm. Colegios	Barrios	P. N. P.	P. P. D.	P. P.	P. I. P.	P. A. S.	P. U. P.	Total
3001 3163-3193	Monacillo	1,529	1,116	0	197	1	6	2,849
3002-3004 3194-3196	Monacillo Urbano	315	262	0	26	0	1	604
3005-3046 3161-3162	Caimito	1,629	2,263	5	159	1	1	4,058
3047-3060	Cupey Alto	617	488	1	93	0	4	1,203
3061-3139	Cupey Bajo	3,153	3,321	10	416	3	14	6,917
3140-3158	Monacillo Rural	866	627	1	134	1	3	1,632
3159-3160	Quebrada Arenas	75	98	1	7	0	0	181
	<b>TOTAL</b>	<b>8,184</b>	<b>8,175</b>	<b>18</b>	<b>1,032</b>	<b>6</b>	<b>29</b>	<b>17,444</b>

Colegios vacantes: 3029.

**PRECINTO: SAN JUAN 40**

Núm. Colegios	Barrios	P. N. P.	P. P. D.	P. P.	P. I. P.	P. A. S.	P. U. P.	Total
3501-3597	Monacillo Urbano	4,087	3,370	9	443	1	6	7,916
3598-3605	Monacillo San Ignacio	367	292	1	28	0	1	689
3606-3609 } 3615-3618 }	Caimito	170	416	0	28	0	0	614
3610-3614	Quebrada Arenas	119	252	1	16	0	2	390
3619-3629	Tortugo	323	642	2	34	2	2	1005
3630-3635	Monacillo Rural	215	163	0	36	0	2	416
<b>TOTAL</b>		<b>5,281</b>	<b>5,135</b>	<b>13</b>	<b>585</b>	<b>3</b>	<b>13</b>	<b>11,030</b>

Colegios vacantes: 3525, 3526, 3527, 3528, 3569, 3583, 3587 y 3634.

**PRECINTO: SAN LORENZO**

Núm. Colegios	Barrios	P. N. P.	P. P. D.	P. P.	P. I. P.	P. A. S.	P. U. P.	Total
1-3	Cayaguas	149	89	0	6	0	0	244
4-19	Cerro Gordo	744	634	3	16	1	1	1,399
20-34	Espino	592	741	2	19	0	1	1,355
35-43	Florida	328	460	0	25	0	0	813
44-58	Hato	498	729	0	23	0	1	1,251
59-72	Jagual	712	579	5	28	0	2	1,326
73-113	Pueblo	1,960	1,703	2	108	0	8	3,781
114-120	Quebrada	240	376	0	6	0	0	622
121-127	Quebrada Arenas	338	186	1	5	0	0	530
128-137	Quebrada Honda	492	472	1	25	0	0	990
138-148	Quemados	393	630	0	22	0	2	1,047
<b>TOTAL</b>		<b>6,446</b>	<b>6,599</b>	<b>14</b>	<b>283</b>	<b>1</b>	<b>15</b>	<b>13,358</b>



**PRECINTO: SAN SEBASTIAN**

Núm. Colegios	Barrios	P. N. P.	P. P. D.	P. P.	P. I. P.	P. A. S.	P. U. S.	Total
1-7	Aibonito	209	371	0	41	0	0	621
8-11	Altosano	123	147	0	40	0	1	311
12-21	Bahomamey	346	415	1	87	0	0	849
22-28	Calabazas	185	334	0	81	0	0	600
29-31	Cibao	66	145	0	30	0	0	241
32-37	Cidral	261	220	0	45	0	0	526
38-45	Culebrinas	206	327	0	79	0	0	612
46-49	Eneas	111	224	0	19	0	0	354
55-58	Guajataca	135	159	0	25	0	0	319
59-69	Guatemala	506	441	1	80	1	0	1,029
70-78	Hato Arriba	333	414	3	42	0	0	792
79-88	Hoyo Mala	340	526	2	78	0	0	946
89-93	Juncal	158	285	0	43	0	1	487
94	Magas	17	55	0	2	0	0	74
95-97	Mirabales	101	135	0	12	0	0	248
98-108	Norzagaray	352	471	2	93	0	0	918
109-112	Perchas I	147	175	0	27	0	1	350
113-116	Perchas II	134	133	0	24	0	0	291
117-123	Piedras Blancas	257	334	0	38	0	1	630
124-129	Pozas	235	226	0	30	0	1	492
130-134	Robles	153	260	0	48	0	0	461
135-142	Salto	293	454	0	32	0	0	779
147-162	Urrejola	529	755	2	124	0	0	1,410
163-165	Cibao	50	114	0	28	0	0	192
166-169	Guacio	100	186	0	39	0	0	325
170-173	Sonador	105	167	0	17	0	0	289
	<b>TOTAL</b>	<b>5,452</b>	<b>7,473</b>	<b>11</b>	<b>1,204</b>	<b>1</b>	<b>5</b>	<b>14,146</b>

Los Colegios 50 al 54-143 al 146 están vacantes.

**PRECINTO: SANTA ISABEL 26**

Núm. Colegios	Barrios	P. N. P.	P. P. D.	P. P.	P. I. P.	P. A. S.	P. U. P.	Total
1-6	Boca Velázquez	208	354	0	12	0	0	574
7-20	Descalabrado	540	670	0	48	0	1	1,259
21-29	Felicia I	437	370	1	29	0	3	840
30-37	Felicia II	298	485	0	25	0	1	809
38-46	Playa	390	352	0	18	2	2	764
47-63	Pueblo	863	571	4	69	0	2	1,509
	<b>TOTAL</b>	<b>2,736</b>	<b>2,802</b>	<b>5</b>	<b>201</b>	<b>2</b>	<b>9</b>	<b>5,755</b>

PRECINTO: SANTA ISABEL 27

Núm. Colegios	Barrios	P. N. P.	P. P. D.	P. P.	P. I. P.	P. A. S.	P. U. P.	Total
501-511	Jauca I	397	613	3	43	0	1	1,057
512-514	Jauca II	100	139	0	11	0	1	251
	<b>TOTAL</b>	<b>497</b>	<b>752</b>	<b>3</b>	<b>54</b>	<b>0</b>	<b>2</b>	<b>1,308</b>

PRECINTO: TOA ALTA

Núm. Colegios	Barrios	P. N. P.	P. P. D.	P. P.	P. I. P.	P. A. S.	P. U. P.	Total
1-13	Contorno	685	427	2	83	0	0	1,197
14-23 87	Galateo	436	485	1	32	0	0	954
24-32	Mucarabones	293	540	1	17	0	0	851
33-37	Ortiz	94	356	2	21	0	1	474
38-53	Piñas	439	1,098	2	48	0	0	1,587
54-62	Pueblo	458	306	0	52	0	0	816
63-69	Quebrada Arenas	299	368	2	32	1	4	706
70-82	Quebrada Cruz	496	637	1	45	0	0	1,179
83-86	Rfo Lajas	101	251	3	15	0	0	370
	<b>TOTAL</b>	<b>3,301</b>	<b>4,468</b>	<b>14</b>	<b>345</b>	<b>1</b>	<b>5</b>	<b>8,134</b>

PRECINTO: TOA BAJA 9

Núm. Colegios	Barrios	P. N. P.	P. P. D.	P. P.	P. I. P.	P. A. S.	P. U. P.	Total
1-41	Candelaria	1,297	2,002	45	191	2	4	3,541
42-63	Media Luna	723	1,207	6	73	5	1	2,015
64-74	Pueblo	387	520	9	68	0	1	985
	<b>TOTAL</b>	<b>2,407</b>	<b>3,729</b>	<b>60</b>	<b>332</b>	<b>7</b>	<b>6</b>	<b>6,541</b>

PRECINTO: TOA BAJA 10

Núm. Colegios	Barrios	P. N. P.	P. P. D.	P. P.	P. I. P.	P. A. S.	P. U. P.	Total
401-504 614	Palo Seco	194	231	0	29	0	0	454
505-613	Sabana Seca	4,392	5,199	24	650	4	16	10,285
	<b>TOTAL</b>	<b>4,586</b>	<b>5,430</b>	<b>24</b>	<b>679</b>	<b>4</b>	<b>16</b>	<b>10,739</b>

**PRECINTO: TRUJILLO ALTO 38**

Núm. Colegios	Barrios	P. N. P.	P. P. D.	P. P.	P. I. P.	P. A. S.	P. U. P.	Total
1-62	Cuevas	2,599	2,819	26	340	1	12	5,797
	<b>TOTAL</b>	<b>2,599</b>	<b>2,819</b>	<b>26</b>	<b>340</b>	<b>1</b>	<b>12</b>	<b>4,797</b>

**PRECINTO: TRUJILLO ALTO 39**

Núm. Colegios	Barrios	P. N. P.	P. P. D.	P. P.	P. I. P.	P. A. S.	P. U. P.	Total
501-520	Carraizo	864	989	26	93	0	7	1,979
521-526	Dos Bocas	201	279	10	29	0	1	520
527-539	La Gloria	469	722	32	64	0	1	1,288
540-551	Pueblo	371	562	32	108	0	0	1,073
552-559	Quebrada Grande	318	370	13	41	0	0	742
560-567	Quebrada Negrito	337	436	10	54	2	0	839
	<b>TOTAL</b>	<b>2,560</b>	<b>3,358</b>	<b>123</b>	<b>389</b>	<b>2</b>	<b>9</b>	<b>6,441</b>

Nota: Por error los colegios del 540 al 551 aparecen en el Precinto 39 de Trujillo Alto. Han debido llevarse al Precinto 38 de Trujillo Alto que fue donde los situó la Junta de Distribución Electoral.

**PRECINTO: UTUADO**

Núm. Colegios	Barrios	P. N. P.	P. P. D.	P. P.	P. I. P.	P. A. S.	P. U. P.	Total
1-12	Angeles	481	546	8	52	0	1	1,088
13-21	Arenas	340	422	2	22	0	0	786
22-39	Caguas	601	756	15	94	0	0	1,466
40-41	Caniaco	58	97	0	7	0	0	162
42-46	C. Abajo	222	209	2	14	0	0	447
47-48	C. Arriba	70	46	0	1	0	1	118
49-51	Consejo	117	175	0	3	1	0	296
52-56	D. Alonso	169	183	4	10	0	0	366
57	Guaonico	28	61	0	1	0	0	90
58-61	Las Palmas	151	168	2	10	0	0	331
62-63	Limón	73	138	1	9	0	0	221
64-68	Mameyes	142	253	18	22	0	0	435
69-75	P. Palmas	185	256	2	11	0	0	454
76-113	Pueblo	1,448	1,718	16	165	0	0	3,347
114-118	Río Abajo	166	211	2	8	0	0	387
119-122	Roncador	70	196	1	12	0	0	279
123-129	S. Grande	256	277	3	17	0	0	553
130-137	Salto Abajo	311	342	1	32	0	0	686
138-144	Salto Arriba	278	346	6	21	1	0	652
145-148	Santa Isabel	172	111	0	12	0	0	295
149	Santa Rosa	4	7	0	2	0	0	13
150-152	Tetuán	78	175	1	6	0	0	260
153-171	Viví Abajo	716	861	6	46	0	0	1,629
172-176	Viví Arriba	172	283	2	9	0	0	466
	<b>TOTAL</b>	<b>6,308</b>	<b>7,837</b>	<b>92</b>	<b>586</b>	<b>2</b>	<b>2</b>	<b>14,827</b>

El colegio 22 está vacante.

**PRECINTO: VEGA ALTA**

Núm. Colegios	Barrios	P. N. P.	P. P. D.	P. P.	P. I. P.	P. A. S.	P. U. P.	Total
1-11	Bajura	435	483	14	40	0	2	974
12-14	Candelaria	78	202	11	10	1	1	303
15-17	Cienegueta	52	241	1	16	0	0	310
18-39	Espinosa	916	1,015	7	128	1	13	2,080
40-52	Maricao	293	902	8	35	0	3	1,241
53-54	Mavilla	18	109	0	23	0	0	150
55-83	Pueblo	1,210	1,285	37	143	0	12	2,687
84-103	Sabana	717	1,031	32	58	1	5	1,844
	<b>TOTAL</b>	<b>3,719</b>	<b>5,268</b>	<b>110</b>	<b>453</b>	<b>3</b>	<b>36</b>	<b>9,589</b>

**PRECINTO: VEGA BAJA**

Núm. Colegios	Barrios	P. N. P.	P. P. D.	P. P.	P. I. P.	P. A. S.	P. U. P.	Total
1-36	Algarrobo	1,507	1,584	25	147	0	1	3,264
37-46	Almirante Norte	397	482	6	25	0	0	910
47-59	Almirante Sur	371	785	9	65	0	0	1,230
60-67	Cabo Caribe	267	351	4	48	0	1	671
68-91	Ceiba	979	1,059	7	95	0	3	2,143
92-111	Pueblo	872	804	9	136	1	1	1,823
112-121	Puerto Nuevo	218	619	16	36	0	1	890
122-127	Pugnado Adentro	177	420	0	22	0	3	622
128-148	Pugnado Afuera	895	1,108	6	75	0	0	2,084
149-151	Quebrada Arenas	49	217	3	11	0	0	280
152-171	Río Abajo	956	813	8	91	0	2	1,870
172-173	Río Arriba	46	75	0	3	0	0	124
174-176	Yeguada	89	181	2	4	0	0	276
	<b>TOTAL</b>	<b>6,823</b>	<b>8,498</b>	<b>95</b>	<b>758</b>	<b>1</b>	<b>12</b>	<b>16,187</b>

**PRECINTO: VIEQUES**

Núm. Colegios	Barrios	P. N. P.	P. P. D.	P. P.	P. I. P.	P. A. S.	P. U. P.	Total
1-12	Florida	464	631	12	18	0	0	1,125
13-14	Llave	69	116	8	4	0	0	197
15-24	Pueblo	389	419	21	43	0	0	872
25-31	Puerto Diablo	285	313	16	18	0	0	632
32-34	Puerto Ferro	122	103	7	2	0	0	234
35-40	Puerto Real	250	279	2	13	0	2	546
41	Punta Arenas	20	29	1	2	0	0	52
	<b>TOTAL</b>	<b>1,599</b>	<b>1,890</b>	<b>67</b>	<b>100</b>	<b>0</b>	<b>2</b>	<b>3,658</b>

**PRECINTO: VILLALBA**

Núm. Colegios	Barrios	P. N. P.	P. P. D.	P. P.	P. I. P.	P. A. S.	P. U. P.	Total
1-4	C. Abajo	186	184	0	0	0	0	370
5-11	C. Arriba	343	286	1	4	0	0	634
12-15	H. P. Abajo	183	170	1	4	0	0	358
16-28	H. P. Arriba	660	619	2	11	1	0	1,293
29-46	Pueblo	752	843	4	58	0	0	1,657
47-59	Vacas	630	523	5	31	0	2	1,191
60-72	V. Abajo	501	672	0	11	0	0	1,184
73-84	V. Arriba	330	760	2	14	0	0	1,106
	<b>TOTAL</b>	<b>3,585</b>	<b>4,057</b>	<b>15</b>	<b>133</b>	<b>1</b>	<b>2</b>	<b>7,793</b>

**PRECINTO: YABUCOA**

Núm. Colegios	Barrios	P. N. P.	P. P. D.	P. P.	P. I. P.	P. A. S.	P. U. P.	Total
1-17	Aguacate	605	1,021	2	65	0	0	1,693
18-39 } 145-146 }	Calabazas	1,092	1,040	5	84	0	1	2,222
40-52	Camino Nuevo	569	694	1	49	0	0	1,313
53-66	Guayabota	569	597	0	41	0	1	1,208
67-75	Jacona	422	408	0	41	0	0	871
76-84	Juan Martín	328	494	1	49	0	0	872
85-102	Limonos	718	844	2	75	0	1	1,640
103-136	Pueblo	944	1,354	3	82	1	1	2,385
137-144	Tejas	411	330	0	21	0	0	762
147-151	Playa	120	389	1	7	0	0	517
	<b>TOTAL</b>	<b>5,778</b>	<b>7,171</b>	<b>15</b>	<b>514</b>	<b>1</b>	<b>4</b>	<b>13,483</b>

Los colegios 103 al 109 están vacantes.

**PRECINTO: YAUCO**

Núm. Colegios	Barrios	P. N. P.	P. P. D.	P. P.	P. I. P.	P. A. S.	P. U. P.	Total
1-2	Aguas Blancas	90	80	0	6	0	0	176
3-5	Algarrobo	92	146	1	15	0	1	255
6-11	Almacigo Alto	185	250	0	22	0	0	457
12-27	Almacigo Bajo	663	637	6	62	0	0	1,368
28-39	Barinas	392	660	0	59	0	1	1,112
40-42	Caimito	98	189	0	8	0	0	295
43-48	Collores	154	278	2	27	0	0	461
49-54	D. Hernández	158	303	0	14	0	0	475
55-58	Duey	119	214	2	17	0	0	352
59-60	Frailles	64	82	0	8	0	0	154
61-65	Jácanas	161	242	0	20	0	0	423
66-70	Naranjo	132	275	1	7	0	0	415
71-91	Pueblo Norte	927	913	8	116	1	1	1,966
92-121 171	Pueblo Sur	1,188	1,299	6	186	0	1	2,680
122-125	Quebradas	204	161	1	16	0	0	382
126-128	Rancheras	80	186	4	8	0	0	278
129-132	Río Prieto	87	243	0	11	0	0	341
133-135	Rubias	82	137	2	6	0	0	227
136-142	Sierra Alta	294	361	2	40	0	0	697
143-148	Susúa Alta	173	291	1	30	0	0	495
149-168	Susúa Baja	735	1,009	5	71	0	0	1,820
169-170	Vegas	48	135	2	6	0	0	191
	<b>TOTAL</b>	<b>6,126</b>	<b>8,091</b>	<b>43</b>	<b>755</b>	<b>1</b>	<b>4</b>	<b>15,020</b>

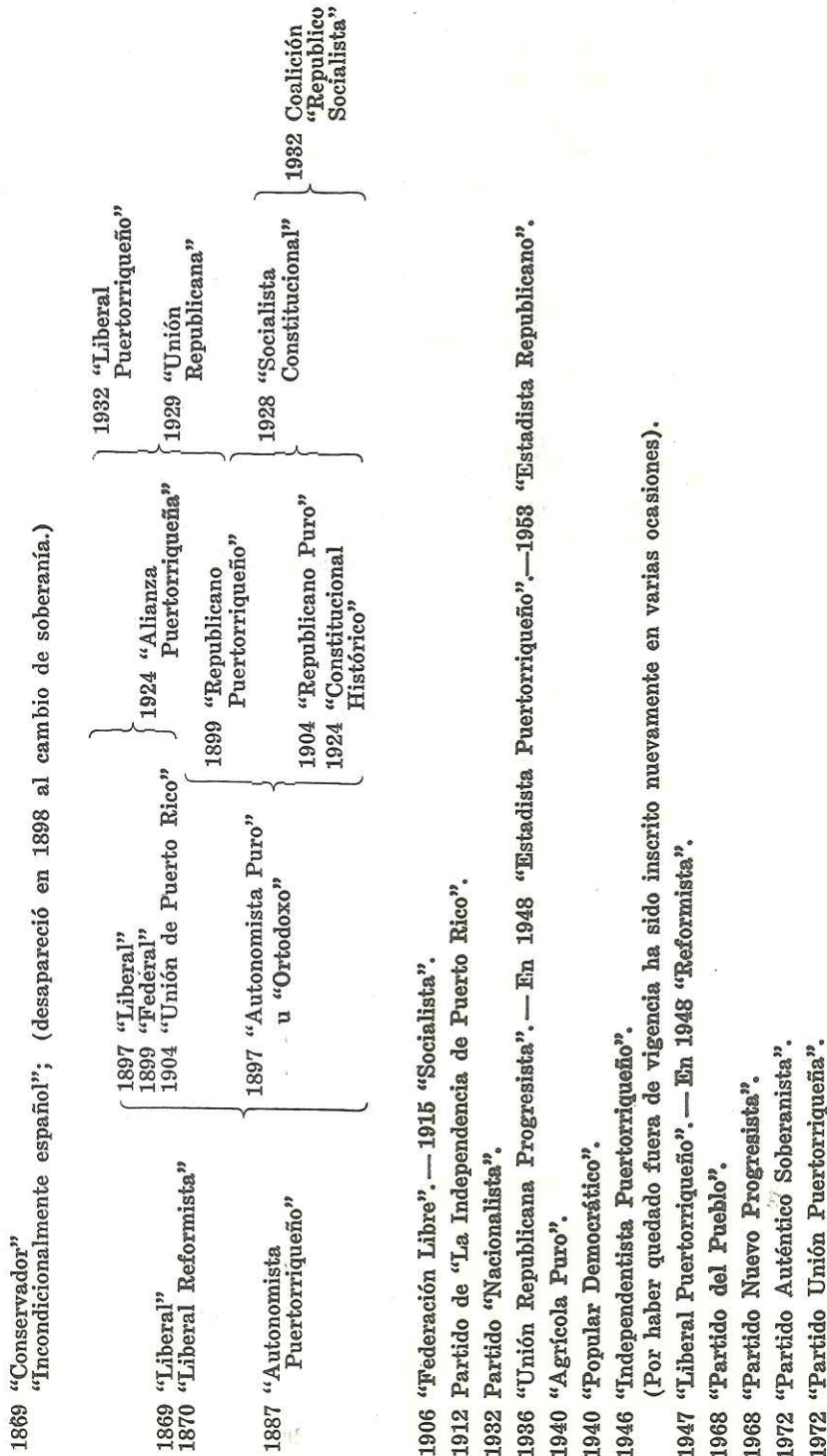
El Colegio 19 está vacante.

**GENEALOGIA**  
**DE LOS**  
**PARTIDOS POLITICOS**  
**PUERTORRIQUEÑOS**  
**Y SU**  
**HISTORIA ELECTORAL**  
**DESDE 1900 HASTA 1972**





## GENEALOGIA DE LOS PARTIDOS POLITICOS DE PUERTO RICO \*



\* La Sección 14 (16 LPRA 20) de la Ley Electoral reconoce oficialmente dos tipos de partidas políticas: partidos principales y partidos por petición.

Resultados electorales desde 1900 hasta 1914 en  
las elecciones generales efectuadas en toda  
la Isla de Puerto Rico

En las Elecciones Generales efectuadas el día 6 de noviembre de 1900 el Partido Federal se declaró en retraimiento y, habiendo concurrido a las urnas solamente el Partido Republicano, este último obtuvo los treinta y cinco (35) escaños de la Cámara de Delegados. El Partido Federal, no obstante, registró ciento cuarenta y ocho (148) votos. Los republicanos obtuvieron cincuenta y tres mil trescientos sesenta y siete (53,367) votos. El número total de electores inscritos era de sesenta y cuatro mil seiscientos veinticinco (64,625).

En las Elecciones Generales del día 4 de noviembre de 1902 aparecían ciento cincuenta y ocho mil novecientos veinticuatro (158,924) electores inscritos. Votaron ciento once mil doscientos diez y seis (111,216) electores. El Partido Republicano obtuvo setenta y tres mil ochocientos veintitrés (73,823) votos. El Partido Federal obtuvo treinta y cuatro mil seiscientos cinco (34,605) votos. El Partido Republicano reelige su Comisionado Residente en los Estados Unidos y elige veinticinco (25) Representantes a la Cámara de Delegados. El Partido Federal elige diez (10) Representantes.

En las Elecciones Generales del día 8 de noviembre de 1904 los electores totales inscritos sumaban la cantidad de doscientos veinticinco mil doscientos sesenta y dos (225,262) electores. La Unión de Puerto Rico obtuvo ochenta y nueve mil setecientos trece (89,713) votos. El Partido Republicano obtuvo cincuenta y cuatro mil noventa y dos (54,092) votos. La mayoría unionista fue de treinta y cinco mil seiscientos veintinueve (35,621) sobre los republicanos en ese año de 1904. La Unión de Puerto Rico triunfó en cinco (5) distritos senatoriales que son: San Juan, Arecibo, Mayagüez, Guayama y Humacao. El Partido Republicano triunfó en los distritos senatoriales de Ponce y Aguadilla. El Partido Unionista eligió el Comisionado Residente en los Estados Unidos. La Unión de Puerto Rico elige veinticinco (25) miembros de la Cámara de Delegados. El Republicano diez (10). El Partido Unión de Puerto Rico obtiene un total de veintiocho (28) municipios. Los republicanos ganaron diez y ocho (18).

En las Elecciones Generales del día 6 de noviembre de 1906 el Partido Unión de Puerto Rico obtuvo noventa y ocho mil cuatrocientos seis (98,406) votos. El Partido Republicano cincuenta y tres mil cuatrocientos treinta y dos (53,432) votos.

En las Elecciones Generales de 1908 la Unión de Puerto Rico obtuvo ciento un mil treinta y tres (101,033) votos; el Partido Republicano, cincuenta y cuatro mil novecientos sesenta y dos (54,962) votos.

En las Elecciones Generales de 1910 el Partido Unión de Puerto Rico obtuvo cien mil seiscientos treinta y cuatro (100,634) votos; los republicanos, cincuenta y ocho mil quinientos setenta y dos (58,572) votos.

En las Elecciones Generales de 1912 los *unionistas* obtuvieron noventa y un mil cuatrocientos veinte (91,420) votos; los republicanos, cincuenta y ocho mil doscientos veinticinco (58,225) votos.

En las Elecciones Generales de 1914 los *unionistas* obtuvieron ciento siete mil seiscientos diez y nueve (107,619) votos; los republicanos, ochenta y dos mil quinientos setenta y cuatro (82,574) votos.

R E S U M E N

Año	Partido	
	Unión de Puerto Rico	Republicano Puertorriqueño
1900	(Federal) 148	53,367
1902	(Federal) 34,605	73,823
1904	89,713	54,092
1906	98,406	53,432
1908	101,033	54,962
1910	100,634	58,572
1912	91,420	58,225
1914	107,619	82,574

ESTADO COMPARATIVO DEL TOTAL, DE VOTOS EMITIDOS POR LOS PARTIDOS POLITICOS DE PUERTO RICO DURANTE LAS ELECCIONES GENERALES EFECTUADAS DESDE 1917 HASTA 1972, NUMERO DE ELECTORES INSCRITOS EN LOS EXPRESADOS PERIODOS ELECTORALES Y EL TOTAL DE VOTOS DEPOSITADOS A FAVOR DE LOS CANDIDATOS A GOBERNADOR DE PUERTO RICO, QUE ES EL NUMERO NORMATIVO A BASE DEL CUAL SE HACE EL COMPUTO DE VIGENCIA DE LOS PARTIDOS POLITICOS DE PUERTO RICO, (HASTA 1948 EL NUMERO NORMATIVO ERA EL TOTAL DE VOTOS PARA COMISIONADO RESIDENTE EN LOS ESTADOS UNIDOS)

(Datos Tomados de las Estadísticas Electorales de los Citados Años)

Partidos Politicos	1917 (a)	1920	1924 (b)	1928 (c)	1932 (d)	1936 (e)	1940 (f)	1944 (g)	1948 (h)	Total	1952 (i-j)	1956 (k)	1960 (l-m)	1964 (n-o-p-q)	1968 (r)	1972 (s)
Unión de Puerto Rico.....	90,165	128,446	132,765				87,841	68,107	64,121		21,655					
Republicano Puertorriqueño...	69,319	63,845	30,286	163,041	97,488	144,294										
Socialista.....	24,498	69,140	66,103													
Constitucional Histórico.....			34,576	90,079												
Alianza Puertorriqueña.....				132,826												
Socialista Constitucional.....				123,415												
Unión Republicana (Estadista).....					110,794	203,232	134,862	222,423	88,819		85,172	172,888	252,364	284,627	4,057	
Liberal (Reformista).....					170,168	170,168	252,467	38,630	28,203	180,513						
Nacionalista de Puerto Rico.....					5,287	5,257										
Unificación Puertorriqueña.....							130,299									
Agrícola Puro.....							1,272	131,571								
Popular Democrático.....							214,857	383,280	332,033	392,033	429,064	433,010	457,880	487,280	367,903	669,670
Independientista Puertorriqueño (E).....									65,141	68,141	125,734	86,386	24,103	22,201	24,713	52,070
Partido Acción Cristiana.....														26,867		
Partido del Pueblo.....															87,844	
Partido Nuevo Progresista.....															390,623	624,039
Partido Auténtico Soberanista.....																422
Partido Unión Puertorriqueña.....																1,608
VOTO PARA GOBERNADORES.....															918,829	1,299,884
VOTOS DE MILITARES AUSENTES.....															341	269
VOTO TOTAL PARA GOBERNADORES.....									640,714		664,947	696,574	789,487	831,451	918,829	1,299,884
ELECTORES INSCRITOS.....	244,630	268,643	626,693	321,113	452,738	764,692	714,000	719,709	973,035		983,219	873,842	941,034	1,002,060	1,176,895	1,545,694

(a) 1917 En las elecciones generales de este año, 102,423 electores votaron a favor de la prohibición; 64,227 en contra. Las elecciones generales de este año se celebraron bajo el nuevo sistema establecido por la Carta Orgánica Jones, aprobada por el Congreso de los EE. UU. en 2 de marzo de 1917. Las elecciones se celebraron el 16 de julio de ese año. Con este cambio constitucional se establecía, en adelante, un sistema bicameral legislativo. Se creaba el Senado, que antes no existía. Desde la aprobación de la Ley Foraker, el 1 de mayo de 1900, se había venido legislando en Puerto Rico a través de una Cámara de Delegados y el Consejo Ejecutivo, hoy Consejo de Secretarios.

(b) 1924 Se funda la Alianza Puertorriqueña, que es un entendido político entre los partidos Unión de Puerto Rico y Republicano Puertorriqueño. El Partido Constitucional Histórico fue una disidencia del partido Republicano Puertorriqueño que no aceptó el entendido con el partido Unión de Puerto Rico.

(c) 1928 La Alianza Puertorriqueña concurrió a las elecciones de este año, por segunda vez, pero se disolvió un año más tarde, fundándose el "Grupo de Buen Gobierno". Eso dio lugar a la creación de nuevos partidos en el año 1932. El partido Socialista Constitucional fue una agrupación de los partidos Socialistas y Constitucional Histórico.

(d) 1932 Disidencias de la Alianza Puertorriqueña, que militaban en el "Grupo de Buen Gobierno" adoptan el nombre de Unión Republicana. Otro grupo de la misma Alianza Puertorriqueña fundó el partido Liberal Puertorriqueño. En este año votaron, por primera vez, las mujeres que sabían leer y escribir. El Partido Nacionalista se inscribió como partido por petición y concurrió a las Elecciones Generales de 1932.

(e) 1936 En este año se estableció en Puerto Rico el sufragio universal.

(f) 1940 La Unificación Puertorriqueña fue una agrupación de liberales y disidentes de los partidos Unión Republicana y Socialista. El partido Agrícola Puro es una agrupación de disidentes del partido Socialista, cuyos votos se suman a la Unificación Puertorriqueña. El 21 de julio de este año se fundó el Partido Popular Democrático oficialmente.

(g) 1946 Se funda en Bayamón el Partido Independientista Puertorriqueño.

(h) 1948 La Unión Republicana adopta el nombre de partido ESTADISTA PUERTORRIQUEÑO y el partido Liberal Puertorriqueño el de REFORMISTA. En este año se elige, por primera vez, el Gobernador de Puerto Rico.

(i) 1951 En junio 4 los electores aceptan redactar su propia Constitución, depositando 387,016 votos a favor y 119,169 en contra. También se aprueba en estas elecciones la consolidación de los municipios de San Juan y Río Piedras. El resultado de la elección en ambos precintos fue el siguiente: 45,158 votos a favor y 27,359 en contra. En agosto 27 de este mismo año se eligen los representantes ante la Asamblea Constituyente de Puerto Rico. Participan en esta elección los partidos Popular Democrático con 70 miembros, Estadista Puertorriqueño con 15 miembros y el Socialista con 7 miembros.

(j) 1952 En marzo 3 de este año tiene lugar el Referéndum para la aceptación o rechazo de la Constitución sometida al electorado: 374,649 votos a favor y 82,923 en contra. En la Convención Constituyente el resultado había sido: 88 miembros a favor, 3 en contra y un miembro ausente. En noviembre 4 tiene lugar la pri-

mera elección general bajo la Constitución del Estado Libre Asociado de Puerto Rico y simultáneamente se somete a la consideración del electorado las Enmiendas a la Sección 5 del Artículo II y la Sección 3 del Artículo VII de la Constitución del Estado Libre Asociado de Puerto Rico, resultando: Artículo II: 419,515 votos a favor: 58,204 en contra. Artículo VII: 420,036 a favor: 58,484 en contra.

(k) 1953 Comenzando en este año, el Partido Estadista Puertorriqueño enmendó su nombre, llamándose, en adelante, Estadista Republicano, (Republican Party of Puerto Rico). Así concurrió a las Elecciones Generales de 1956, 1960, 1964 y 1968.

(l) 1960 La agrupación política denominada "PARTIDO ACCION CRISTIANA" se inscribió en sesenta (60) precintos electorales y obtuvo cincuenta y dos mil noventa y seis (52,096) votos.

(m) El día 10 de diciembre de 1961 se efectuó un Referéndum para enmendar la Sección 2 del Artículo VI de la Constitución del Estado Libre Asociado de Puerto Rico, relacionado con el margen prestatario.

(n) 1964 La Ley núm. 3, aprobada en 26 de marzo de 1964, dispone que los partidos políticos que concurrieron a las elecciones generales precedentes (8 de noviembre de 1960) y que obtuvieron más del tres (3) por ciento del voto total para Gobernador de Puerto Rico en dichas elecciones, podrían concurrir a las Elecciones Generales de 1964. Los partidos Independentista y Acción Cristiana figuraron en la Papeleta Electoral de 1964 a base de esa legislación.

(o) El 23 de abril de 1964 la Junta Constitucional, que practicó la revisión de los distritos senatoriales y representativos emitió su informe oficial para ser efectiva dicha revisión en las Elecciones Generales del 3 de noviembre de 1964. La Junta Constitucional, nombrada por el Gobernador Luis Muñoz Marín, la integran 2 representantes de diferentes partidos bajo la presidencia del Juez Presidente del Tribunal Supremo de Puerto Rico: La componen: el Lcdo. Samuel R. Quiñones, en representación del Partido Popular Democrático y el Lcdo. James R. Beverley, por el Partido Estadista Republicano. Presidente: el Lcdo. Luis Negrón Fernández.

(p) El señor Carlos Westerband obtuvo 1,437 votos en la columna de Candidatos Independientes de la Papeleta Electoral de 1964 a través de toda la Isla de Puerto Rico.

(q) El número total de votos para el cargo de Gobernador de Puerto Rico (en este caso: 831,451) es, por ley, el número normativo para la vigencia de los partidos políticos. La Ley núm. 3, de 1964, dispone el cinco (5) por ciento.

(r) 1968 Se fundan dos nuevos partidos: Partido Del Pueblo y Partido Nuevo Progresista.

(s) El 3 de abril de 1972 la Junta Constitucional que practicó la revisión de los distritos senatoriales y representativos emitió su determinación final que sería efectiva desde ese momento en adelante inclusive las elecciones del 7 de noviembre de 1972. La Junta Constitucional nombrada por el Gobernador Luis A. Ferré a tenor con las disposiciones de la Sección 4 al Art. 3 de la Constitución del E.L.A. e integrada por el Lcdo. Angel Viera Martínez, Lcdo. Hipólito Marcano en representación a los Partidos Nuevo Progresista y Popular Democrático respectivamente y presidida por el Hon. Luis Negrón Fernández, Presidente del Tribunal Supremo.

(t) 1972 Se fundaron los Partidos Auténtico Soberanista y Unión Puertorriqueña.

**POR CIENTO OBTENIDO POR VOTOS INTEGROS PARA LOS PARTIDOS  
QUE CONCURRIERON A LAS ELECCIONES GENERALES DE 1972 Y PARA  
LOS CANDIDATOS A GOBERNADOR DE PUERTO RICO**

*Porcentaje y Votos Integros por Partidos*

	Votos Integros por Partidos	Por ciento
Partido Nuevo Progresista.....	524, 039	44. 01%
Partido Popular Democrático.....	609, 670	51. 20%
Partido Del Pueblo.....	2, 910	0. 24 del 1%
Partido Independentista Puertorriqueño.	52, 070	4. 37%
Partido Auténtico Soberanista.....	422	—
Partido Unión Puertorriqueña.....	1, 608	0.13.5 del 1%

*Porcentaje y voto total obtenido por los candidatos  
para el cargo de Gobernador de Puerto Rico*

Luis A. Ferré.....	563, 609	43.35%—	P.N.P.
Rafael Hernández Colón.....	658, 856	50.69%—	P.P.D.
Alfredo Nazario .....	4, 007	00.30.8 del 1%—	Pueblo
Noel Colón Martínez.....	69, 654	5.35%—	P.I.P.
Jorge Luis Landing.....	467	—	P.A.S.
Antonio J. González .....	3, 291	0.17.6 del 1%—	P.U.P.

**INFORMACION DEL POR CIENTO DE ELECTORES QUE NO VOTARON EN LAS ELECCIONES GENERALES  
EFECTUADAS EN PUERTO RICO**

Año	Inscritos	Votaron	Por ciento No Votaron
1920.....	268,643	249,431	7.72
1924.....	326,093	253,520	22.26
1928.....	321,113	256,335	20.18
1932.....	452,738	383,722	15.25
1936.....	764,602	549,500	28.14
1940.....	714,960	568,851	20.44
1944.....	719,759	591,978	17.26
1948.....	873,085	638,687	26.85
1952.....	883,219	664,947	24.72
1956.....	873,842	701,738	19.70
1960.....	931,034	796,429	15.33
1964.....	1,002,000	839,678	16.20
1968.....	1,176,895	922,822	21.59
1972.....	1,555,504	1,306,950	15.86

**CERTIFICACION**

Yo, WALTER BUSÓ, Secretario de la Junta Estatal de Elecciones del Estado Libre Asociado de Puerto Rico, por la presente

**C E R T I F I C O :**

Que la información anterior es el resultado exacto de las elecciones generales efectuadas en toda la Isla de Puerto Rico el día 7 de noviembre de 1972, según el escrutinio oficial practicado por la Junta Estatal de Elecciones desde el día 14 de noviembre hasta el día 30 de diciembre de 1972.

Para que así conste, doy fe de ello en San Juan de Puerto Rico hoy, 31 de diciembre de 1972.

**WALTER BUSO**  
*Secretario*

# ANOTACIONES



# ANOTACIONES

Impreso en Puerto Rico por  
RAMALLO BROS. PRINTING  
Calle Duarte 227  
Hato Rey, Puerto Rico



